

# PVETH

Pensionierten Vereinigung  
der ETH Zürich

Postfach, 8092 Zürich  
www.pveth.ethz.ch



**Die Zürcher starten vor der Haustür.**

## **Wir wandern von Zürich Rehalp auf dem Panoramaweg nach Meilen**

Für Gruppe B wird ein Alternativprogramm organisiert, Details siehe Rückseite.

**Donnerstag 17. August 2023** (Verschiebedatum 24.08.2023)

- Wanderleitung:** Gruppe A Hans Huber, Co-Leitung Judith  
Gruppe B Inglin Karin Schram
- Programm:** Wir treffen uns zum Startkaffee im Restaurant "Weisses Kreuz" beim Bahnhof Zürich Stadelhofen.  
Anschliessend fahren wir mit Tram oder Forchbahn bis Rehalp.  
Wir wandern auf dem Panorama-Weg bis Meilen.  
Für Müde gibt es verschiedene Ausstiegspunkte in der Nähe von Bus-Stationen (siehe Karte und Profil).
- Anforderung:** **leicht +** (gemäss Richtlinien auf der Rückseite unseres Jahres-Programms)  
**13.7 km** ↑**272 m** (kumuliert) ↓**378 m** (kumuliert) **Zeit 3:30 h** höchster Pkt. **594 m**
- Billett:** Löst jeder Teilnehmer selbst.  
Hinfahrt: Wohnort – Zürich Stadelhofen / Rehalp  
retour: Meilen nach Wohnort.
- Treffpunkt:** 09:00 Zürich, im Restaurant "Weisses Kreuz", Falkenstrasse 27, Zürich, beim Bahnhof Zürich Stadelhofen.
- Fahrplan:** Rückfahrt: Meilen ab hh:03 / hh:33 S7  
Zürich HB an hh:17 / hh:37
- Ausrüstung:** Leichte Wanderschuhe, ev. Stöcke, Schutzkleidung gegen Regen, Wind, Kälte und Sonne, Rucksack mit Getränk, ev. Picknick.
- Verpflegung:** Startkaffee: Restaurant "Weisses Kreuz", Zürich  
Mittagessen: Schützenstube Küsnacht (voraussichtlich: Kartoffelsalat, kleines Schnitzel (oder Picknick).
- Versicherung:** Ist Sache der Teilnehmer

## Details Wanderung

Eine einfache Wanderung für alle, zwischen Stadtrand, Villenvierteln, Wald, Weiden und Äckern. Die Stiftung Landschaftsschutz Schweiz hat die geplante, von einem Gönner finanzierte, Hängebrücke übers Künsnacher Tobel verhindert. So ist unsere grösste Herausforderung der Abstieg ins Tobel mit anschliessendem Anstieg. Das jedoch in intakter Landschaft. Die Länge der Wanderung kann angepasst werden. Erschöpfte Wanderer haben mehrere Gelegenheiten eine Bus-Station zu erreichen (siehe Karte). Einfaches Mittagessen nach ca. 1½ h bei der Schützenstube in Künsnacht (10 Minuten von der Bus-Station Künsnacht, Ränkestrasse entfernt).

---

## Gruppe B Leiterin Karin Schram

Wir nehmen mit der Gruppe A den Startkaffee im "Weissen Kreuz" in Zürich beim Bahnhof Stadelhofen. Dann fahren wir mit dem Tram zum Hegibachplatz und spazieren in ca. 10 Minuten zum Botanischen Garten. Beat wird uns dort führen und die besten Plätze und Schauhäuser zeigen. In der Mensa des Botanischen Gartens können wir zu Mittag essen.

Programm:

Treffpunkt: 09.00 im Restaurant "Weisses Kreuz" beim Bahnhof Stadelhofen

Fahrt mit Tram zum Hegibachplatz

Spaziergang zum Botanischen Garten, Rundgang

Mittagessen in der Mensa

Rückweg wie Hinweg

---

Angehörige und Freunde sind herzlich zum Mitwandern eingeladen.

**Anmeldung** wenn möglich per e-mail.  
mit Angabe: Mittagessen in Schützenstube ja / nein

Auskunft über Durchführung und telefonische Anmeldung **am Vortag 13 – 14 Uhr** bei:

Gruppe A:     **Hans Huber**           044 920 51 14 / 079 462 97 40     [3h@bluewin.ch](mailto:3h@bluewin.ch)  
                  **Judith Inglin**       044 940 49 72 / 079 822 53 94     [j.inglin@bluewin.ch](mailto:j.inglin@bluewin.ch)

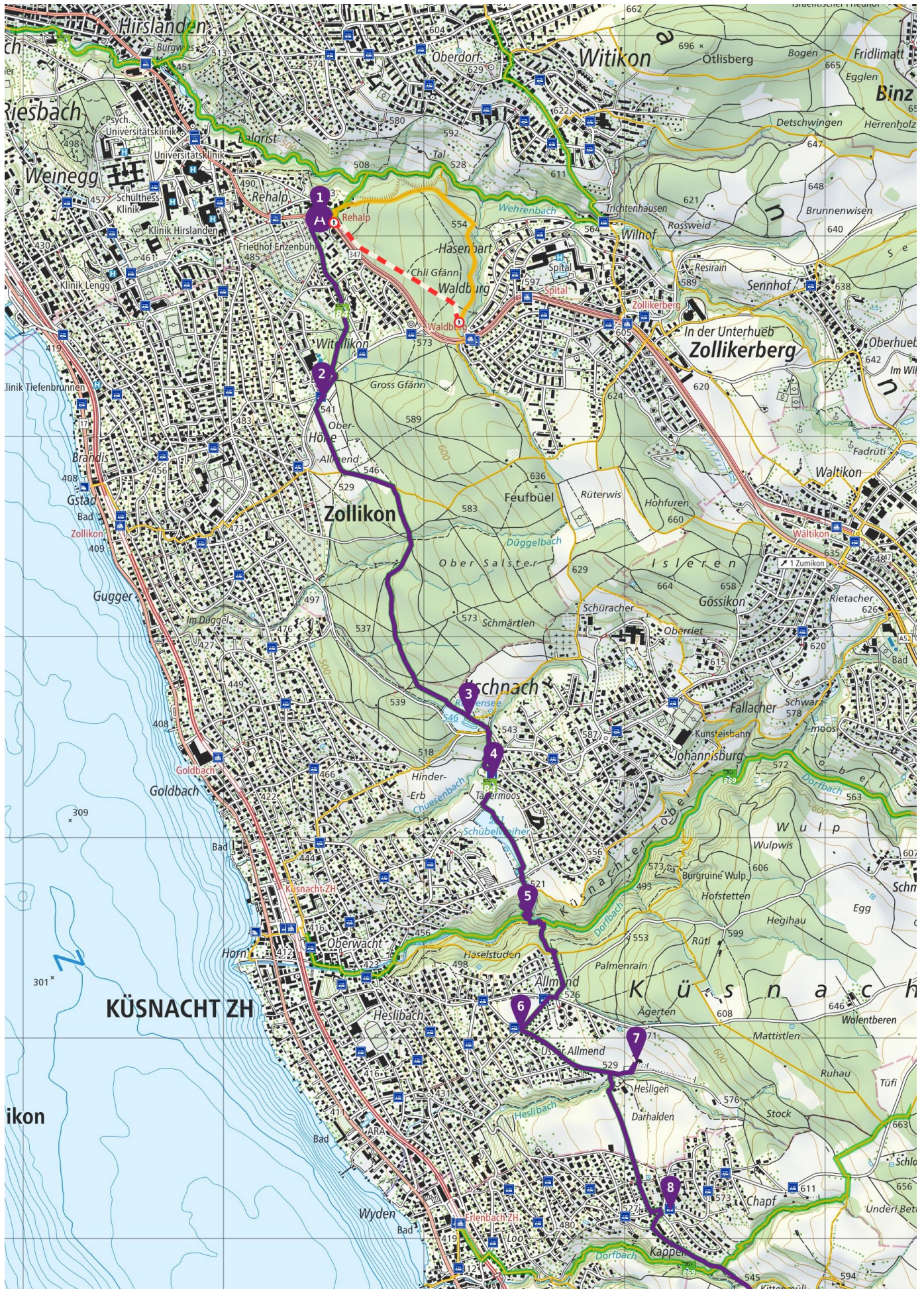
Gruppe B:     **Karin Schram**       044 921 14 39 / 079 379 99 56     [k.schram@bluewin.ch](mailto:k.schram@bluewin.ch)

Auskunft über Durchführung auf PVETH-Homepage "Aktuell" oder tel. bei Anmeldung.

---


Nächste Veranstaltung: Bergwanderung Moléson, 31.08.2023 mit Hans-Peter Schneider





Masstab 1:25'000 | 500m | Geodaten © swisstopo

Partner  
SchweizMobil:


 Schweizerische Eidgenossenschaft  
 Confédération suisse  
 Confederazione Svizzera  
 Confederaziun svizra



Schweiz 





Geodaten © swisstopo  
500m  
Massstab 1:25'000

Partner  
SchweizMobil:



Schweizerische Eidgenossenschaft  
Confédération suisse  
Confederazione Svizzera  
Confederaziun svizra



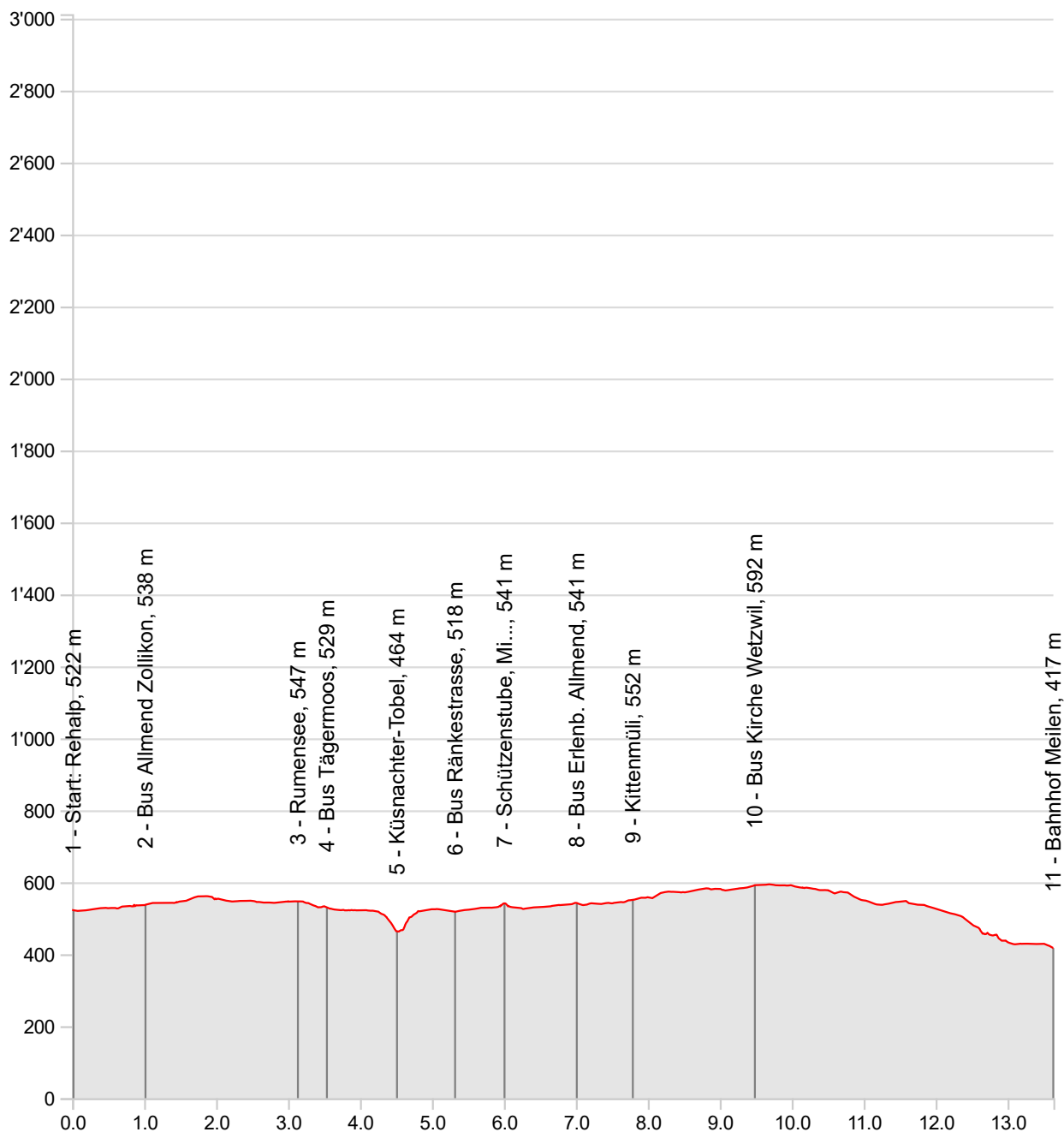
Schweiz.





**Anderes**  
**Zürich Rehalp - Meilen\_**

**17.08.2023**



<b>Länge</b>	<b>13.64 km</b>	<b>Min/max Höhe</b>	<b>417 m/594 m</b>
<b>Auf-/Abstiege</b>	<b>272 m/378 m</b>	<b>Wandern</b>	<b>3 h 32 min</b>