

# PVETH

Pensionierten Vereinigung  
der ETH Zürich

Postfach, 8092 Zürich  
www.pveth.ethz.ch



## Wanderung Melchnau - Langenthal

**Donnerstag, 11. Mai 2023 (Verschiebungsdatum: 18. Mai 2023)**

Für Gruppe B wird ein Alternativprogramm organisiert, Details siehe Rückseite.

Die Teilnehmenden verpflichten sich, die aktuellen Vorschriften betreffend Corona einzuhalten.

- Wanderleitung:** Gruppe A Elisabeth Tobler, Co-Leiterin Madeleine Kohler  
Gruppe B Karin Schram
- Programm:** Mittelland-Wanderung im bernischen Oberaargau.  
Mit ÖV nach Melchnau, Wanderung zum Hohwachturm, Abstieg nach Bürgisweyerbad, via Rappechopf nach Gutenberg und den Wässermatten entlang nach Langenthal
- Anforderung:** **mittel** (siehe "Richtlinien" auf der Rückseite unseres Jahres-Programms)  
Distanz: **13 km** bergauf **350 m** bergab **417 m** Zeit: **4 1/4 Std.** höchster Punkt: **780 m**
- Billett:** Löst jeder Teilnehmer selbst.  
**Hinfahrt:** Wohnort – Melchnau, Oberdorf  
**Rückfahrt:** Langenthal - Wohnort  
Ab Zürich HB, mit Halbtax-Abo, Hinfahrt Fr. 19.90, Rückfahrt Fr. 16.50
- Treffpunkt:** Zürich HB 07:40 Uhr beim Prellbock von Gleis 15
- Fahrplan:**
- |                   |                    |                         |
|-------------------|--------------------|-------------------------|
| <b>Hinfahrt:</b>  | Zürich HB          | ab 07:53 Gleis 15 IR 35 |
|                   | Langenthal         | an 08:47 Gleis 2        |
|                   | Langenthal         | ab 09:51 B 51           |
|                   | Melchnau, Oberdorf | an 10:07                |
| <b>Rückfahrt:</b> | Langenthal         | ab 16:12 Gleis 3 IR 35  |
|                   | Zürich HB          | an 17:06 Gleis 11       |
- Ausrüstung:** Wanderschuhe, Stöcke, Schutzkleidung gegen Wind, Kälte und Sonne (Hut, Crème, Brille), Rucksack mit Verpflegung und Getränke
- Verpflegung:** Startkaffee: Dogan's Langenthal Tel. 062 312 62 62  
Mittagessen: Picknick (Feuerstelle vorhanden)
- Versicherung:** Ist Sache der Teilnehmenden

## Programm Gruppe A

Nach dem Startkaffee im Restaurant Dogan's in Langenthal bringt uns der Bus nach Melchnau, Oberdorf. Nun wandern wir über einen sanft ansteigenden Höhenrücken zur Hohwacht, einst eine wichtige Höhenfeuer-Signalstation. Der 21 Meter hohe Aussichtsturm bietet eine spektakuläre Rundschau zur Pilatuskette und das Alpenvorland des Emmentals und des Entlebuch. Anschliessend steigen wir ab zum Weiler Bürgysweier. Beim Rappeschopf geniessen wir unser Picknick. Die Route führt uns hinunter nach Gutenberg (früher kam man einst zur Kur nach Bad Gutenberg). Das Element Wasser spielt zwischen Lotzwil und Langenthal eine wichtige Rolle, denn hier liegt ein Teil der reaktivierten Wässermatten. Diese Wässersysteme, die auf das Wirken der Mönche des Zisterzienerklosters St. Urban zurückgehen, sind ein einzigartiges kulturhistorisches Denkmal. Der Langete entlang erreichen wir unser Ziel Langenthal.

---

## Gruppe B Leiterin Karin Schram

Nach dem Startkaffee mit der Gruppe A fahren wir nach Burgdorf und besichtigen das Schloss Burgdorf. Das Schloss wurde vor 800 Jahren erbaut und gehört zu den Baudenkmälern von nationaler Bedeutung. Das Mittagessen geniessen wir im Schlosshof mit Blick über das Emmental oder in einem stimmungsvollen Saal mit altem Gemäuer.

### Programm:

**Treffpunkt:** Zürich HB. 07.40 Gleis 15  
**Billett:** Zürich – Burgdorf retour, Fr. 56.60 mit Halbtax  
**Hinfahrt:** Zürich HB ab 07.53 IR 35, Gl. 15  
Langenthal an 08.47 Gl. 2

Startkaffee mit der Gruppe A im Dogan's Langenthal

Langenthal ab 09.48  
Burgdorf an 10.05  
ab 10.15 Bus 461 bis Kronenplatz, 4 Min. zu Fuss  
oder zu Fuss (ca. 20 Min. 55 m bergauf) zum Schloss Burgdorf

Besichtigung des Schlosses, Eintritt Fr. 14.-

Mittagessen im Restaurant Schloss Burgdorf

Spaziergang hinunter ins Städtchen

**Rückfahrt:** Burgdorf ab 14.53  
Zürich HB an 16.06

---

Angehörige und Freunde sind herzlich zum Mitwandern eingeladen.

### Anmeldung per E-Mail oder tel. am Vortag 12 – 13 Uhr bei:

Gruppe A:

**Elisabeth Tobler** 062 723 14 29 / 076 435 10 81 [willy.tobler@bluewin.ch](mailto:willy.tobler@bluewin.ch)

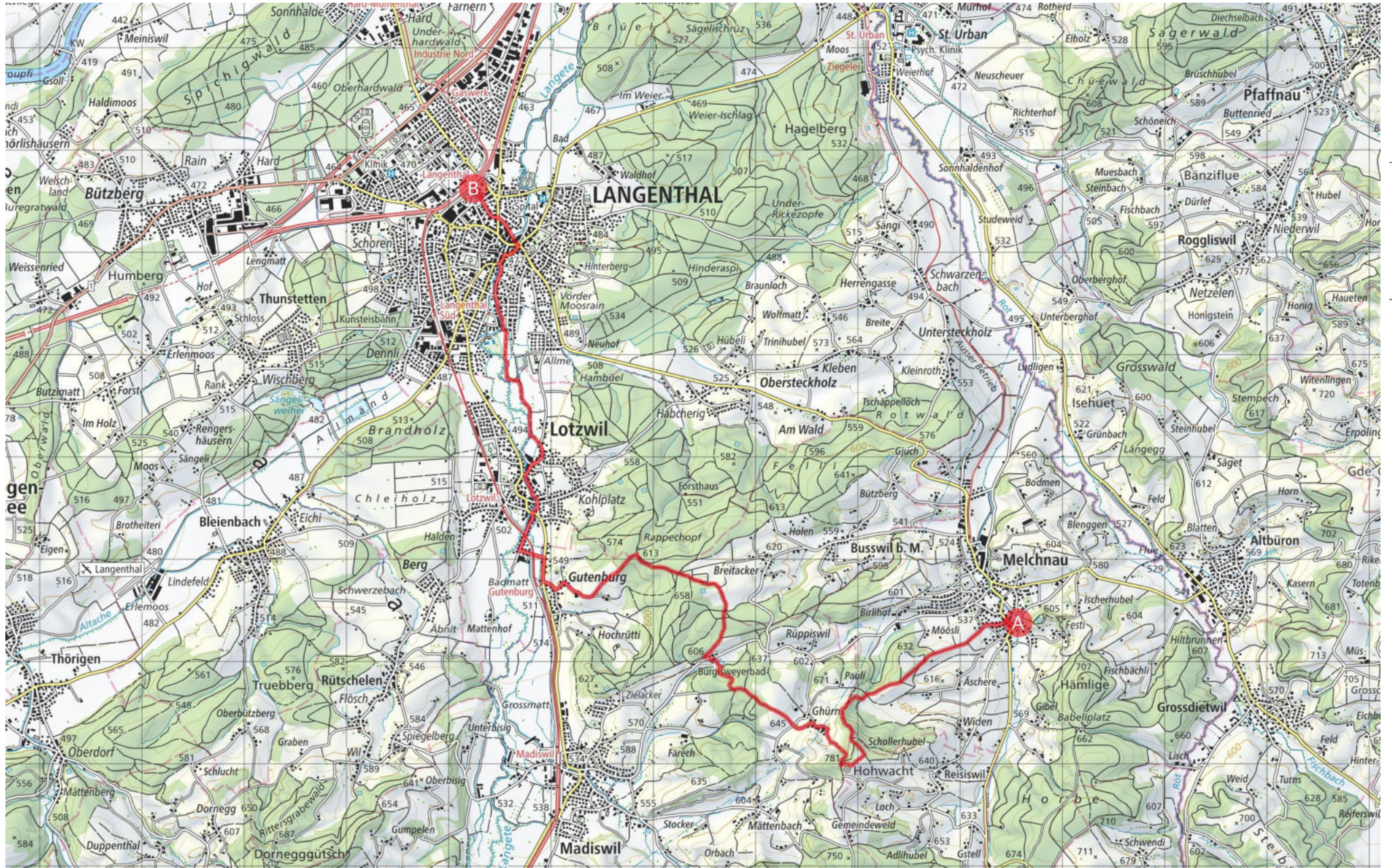
**Madeleine Kohler** 052 316 23 33 / 079 702 56 74 [askher@bluewin.ch](mailto:askher@bluewin.ch)

Gruppe B:

**Karin Schram** 044 921 14 39 / 079 379 99 56 [k.schram@bluewin.ch](mailto:k.schram@bluewin.ch)

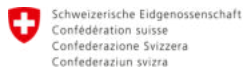
Auskunft über Durchführung auf PVETH-Homepage «Aktuell» oder tel. bei Anmeldung

Nächste Veranstaltung: 25. Mai 2023 Wanderung Lavin – Guarda – Ardez



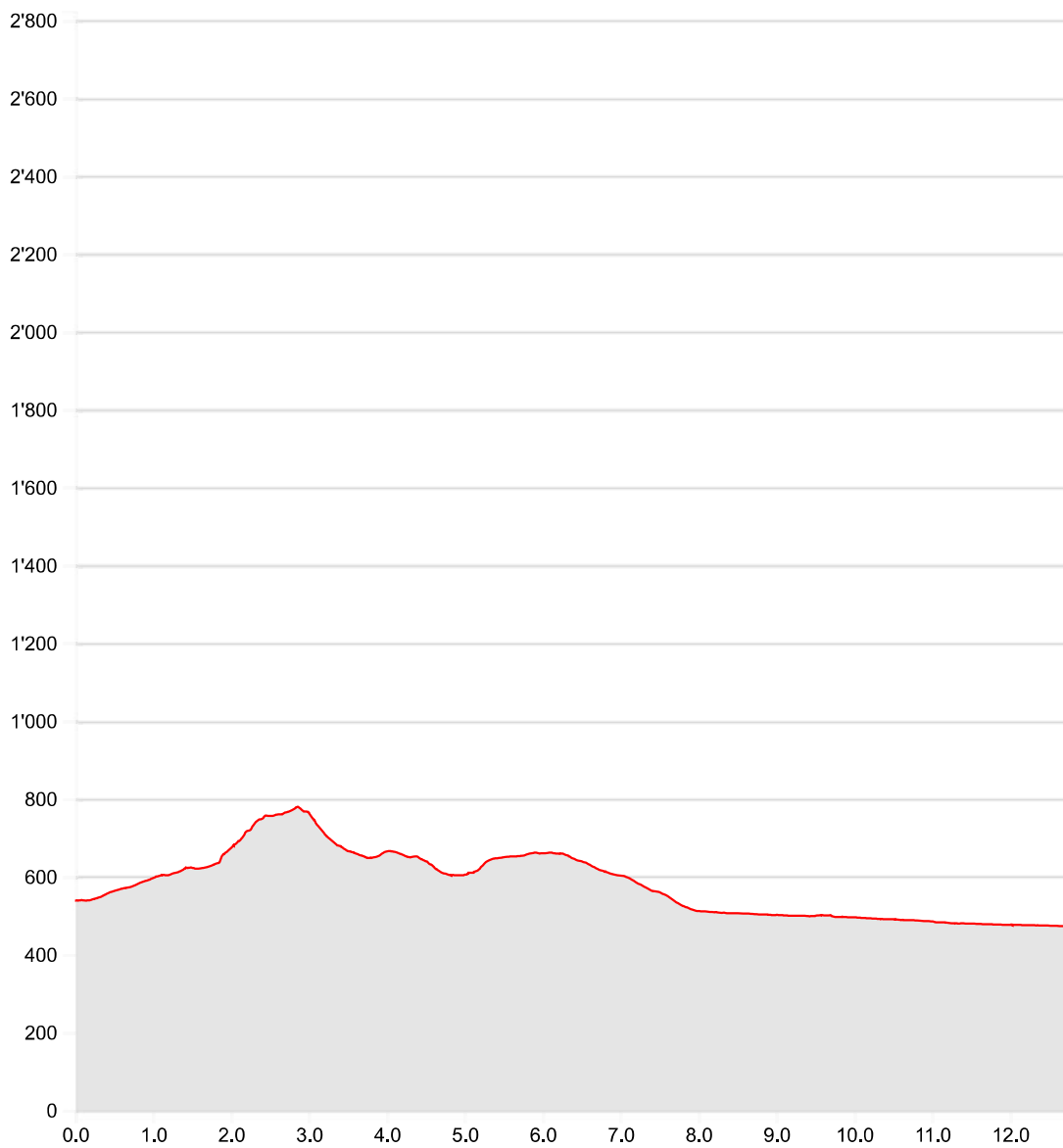
Geodaten © swisstopo  
1km  
Massstab 1:50'000

Partner  
SchweizMobil:



**Anderes  
Melchnau Langenthal**

**31.08.2022**



**Länge**

**12.78 km**

**Min/max Höhe**

**472 m/780 m**

**Auf-/Abstiege**

**350 m/417 m**

**Wandern**

**3 h 29 min**