

PVETH

Pensionierten Vereinigung
der ETH Zürich

Postfach, 8092 Zürich
www.pveth.ethz.ch



Wir wandern im Zürcher Unterland von Hochfelden nach Glattfelden und dann nach Zweidlen (teilweise auf dem Gottfried-Keller-Weg)

Für Gruppe B wird ein Alternativprogramm organisiert, Details siehe Rückseite.

Donnerstag 1. April 2021 (Verschiebedatum 8. April 2021)

In der gegenwärtigen Pandemie mit dem Corona-Virus ist vieles ungewiss und nicht planbar. Die Teilnehmenden nehmen folgende Vorschriften zur Kenntnis:

- Hände waschen so oft wie möglich bzw. Hände desinfizieren wo das Wasser fehlt
- Abstand halten 1.5 m zum Nächsten
- Schutzmasken-Tragpflicht in Verkehrsmitteln und öffentlichen Innenräumen.
- ev. Begrenzung der Personenzahl nach aktuellen Vorschriften.

- Wanderleitung:** Gruppe A Hans Huber, Co-Leiter Bruno Fritschi
Gruppe B Karin Schram
- Programm:** Mit ÖV via Bülach nach Hochfelden. Wanderung nach Glattfelden. Nach dem Mittagessen weiter nach Zweidlen. Rückreise mit Bahn.
- Anforderung:** **leicht / mittel** (gemäss Richtlinien auf der Rückseite unseres Jahres-Programms)
Distanz **13km** bergauf **211m** bergab **242m** Zeit **3½ Std.** höchster Punkt **495m**
Variante: **12 km**, bergauf **143m** bergab **174m** Zeit **3 Std.** höchster Punkt **408m**
- Billett:** Löst jeder Teilnehmer selbst.
Wohnort – Hochfelden, Martinsmühle (via Bülach), (ZVV 4 Zonen Fr. 8.80)
retour ab Zweidlen nach Wohnort. (ZVV 5 Zonen Fr. 10.80).
- Treffpunkt:** Zürich HB 08:20 Gleis 41/42 Sektor B
- Fahrplan:** Hinfahrt: Zürich ab 08:37 Gleis 41/42 S9 (Rafz) bis Bülach.
Bülach ab 09:08 Kante A, Bus 515 (Stadel) bis Hochfelden, Martinsmühle.
Rückfahrt: Zweidlen ab 16:42 S36 nach Bülach
Bülach ab: 16:58 Gleis 3 S9 nach Zürich HB
- Ausrüstung:** Leichte Wanderschuhe, Schutzkleidung gegen Wind, Kälte und Sonne, Rucksack mit Getränk, Desinfektionsmittel und Corona-Schutzmaske.
- Verpflegung:** Startkaffee im Restaurant Frohsinn in Hochfelden
Mittagessen: im Restaurant zum Löwen, Il Duetto, Glattfelden. Menü: ??.
Ev. Schlussstrunk Restaurant Freihof, Zweidlen
- Versicherung:** Ist Sache der Teilnehmer

Details Wanderung

Nach dem Startkaffee folgen wir (ohne Steigungen) knapp 2 Stunden der Glatt bis nach Glattfelden. Wandermüde gelangen mit Bus 540 nach Glattfelden Bahnhof und dann mit S9 nach Zürich.

Nach dem Mittagessen bezwingen wir in etwa 40 Minuten die Anhöhe Laubberg (495m) ↑ 125 m. (Variante möglich *). Fast flach führt der Weg in 15 Minuten zum "Paradiesgärtli" (475m) mit Blick auf den Rhein. Jetzt geht es 140m abwärts durch den Wald zum Kraftwerk Eglisau (30 Minuten). Wer noch Energie hat, macht auf dem Staudamm einen kurzen Spaziergang zur Rhein-Mitte, der Landesgrenze. Unser Ziel, den Bahnhof Zweidlen, erreichen wir in 15 Minuten.

Falls die Zeit reicht, empfiehlt sich das Restaurant Freihof, Zweidlen, für den Abschluss-Trunk. (7 Minuten bis Bahnhof).

Gruppe B Leiterin Karin Schram

Wir lassen die Wanderer in Bülach aussteigen und fahren eine Station weiter nach Glattfelden. Im 1979 gegründeten Gottfried Keller Zentrum gibt es einen Startkaffee und dann eine Führung im 1985 eröffneten Museum über Leben und Werk von Gottfried Keller.

Treffpunkt:	08.20 Zürich HB Gleis 41/42, Sektor B		
Billett:	Zürich Glattfelden retour Fr. 10.80 Halbtax		
Hinfahrt:	Zürich HB	ab 08.37	Gl. 16
	Glattfelden	an 09.05	Gl. 3
		ab 09.18	Bus 540
	Glattfelden Post	an 09.26	5 Minuten zu Fuss zum
Startkaffee	09.45 in Gottfried Keller Zentrum		
Führung	10.15 bis 11.45		
Mittagessen;	ca, 12 Uhr im Restaurant zum Löwen mit der Gruppe A		
Rückfahrt:	Glattfelden Post	ab 14.09	14.32
	Glattfelden Bf	an 14.16	14.,39
		ab 14.23	14.53
	Zürich HB	an 14.53	15.23

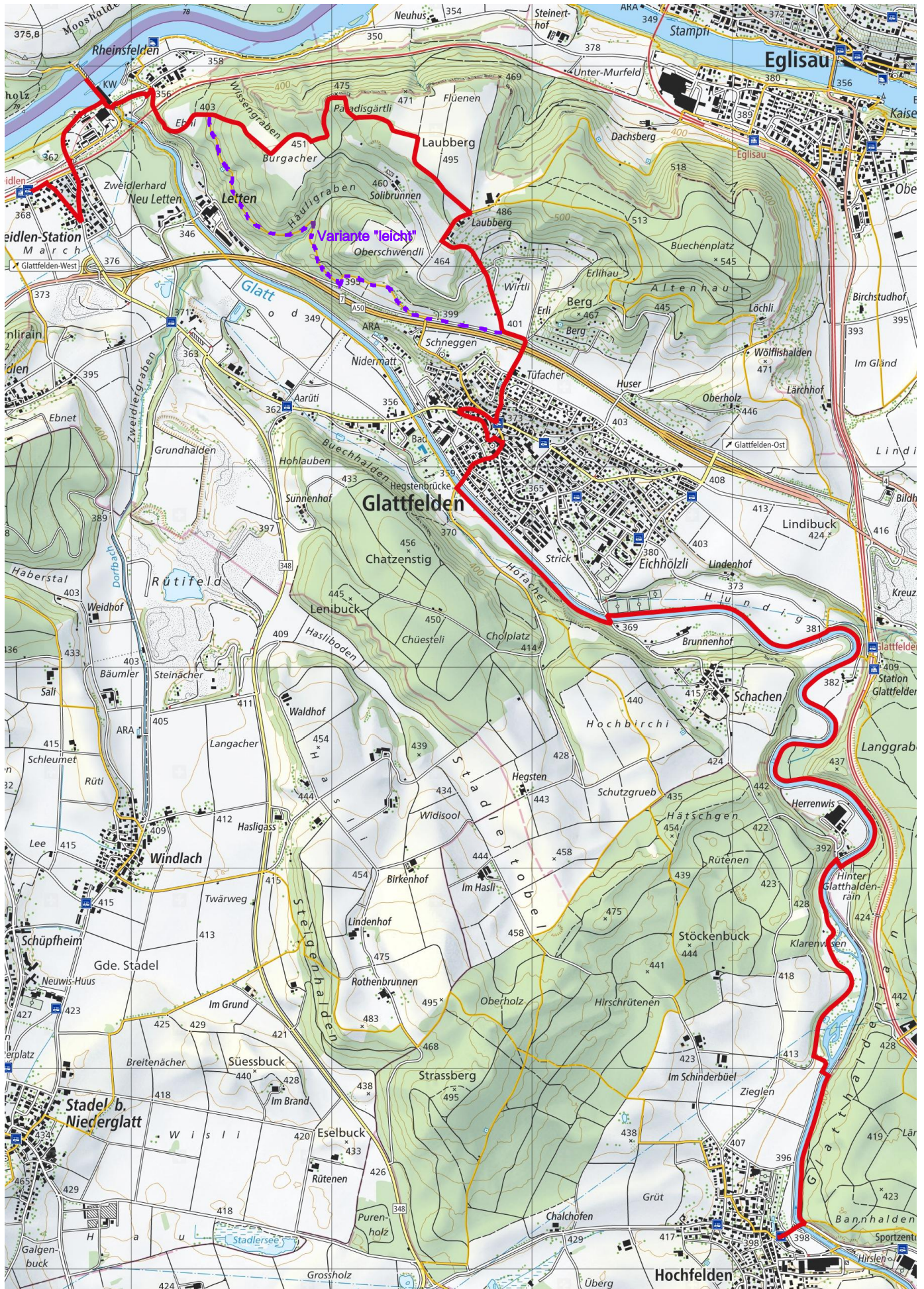
Angehörige und Freunde sind herzlich zum Mitwandern eingeladen.

Anmeldung wenn möglich per e-mail (mit dem Wissen, dass kurzfristige Änderungen, Begrenzungen oder gar Absagen möglich sind).

Auskunft über Durchführung und telefonische Anmeldung **am Vortag 13 – 14 Uhr** bei:


Gruppe A:	Hans Huber	044 920 51 14 / 077 462 97 40	3h@bluewin.ch
	Bruno Fritschi	044 780 43 86 / 079 716 00 49	bfritschi@bluewin.ch
Gruppe B:	Karin Schram	044 921 14 39 / 079 379 99 56	k.schram@bluewin.ch

Nächste Veranstaltung: Wanderung Albishorn, **15. April 2021**



Geodaten © swisstopo (5704000138) 500m Masstab 1:25'000

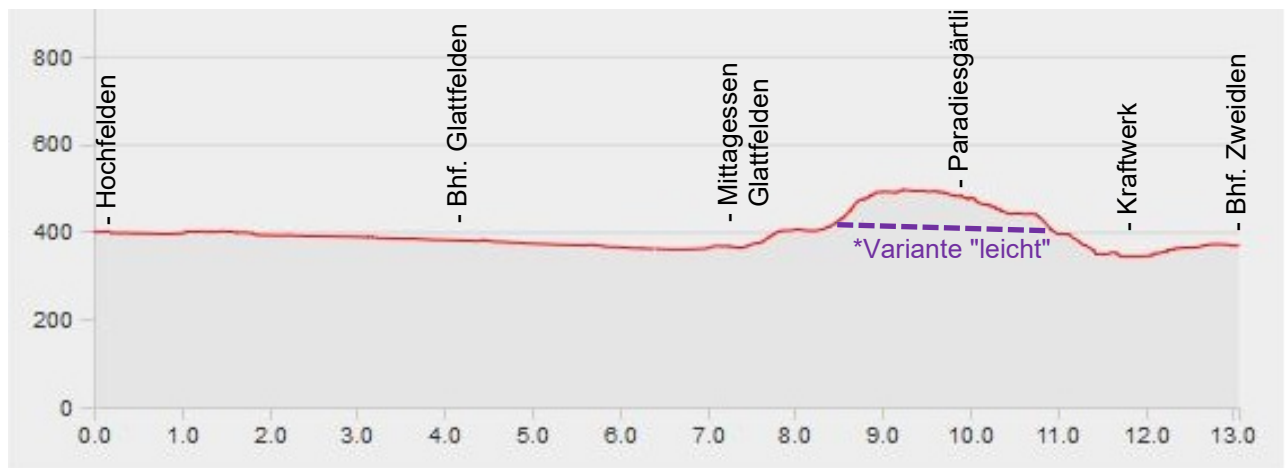
Partner SchweizMobil:

 Schweizerische Eidgenossenschaft
Confédération suisse
Confederazione Svizzera
Confederaziun svizra



Schweiz.
ganz natürlich. 

Höhenprofil



Länge: 13 km
Auf- / Abstieg: 211 / 242 m
(nach SchweizMobil)

Höhe min/max: 344 / 495 müM
Wanderzeit: 3:19 h

* Variante "leicht":

Länge: 12.2 km
Auf- / Abstieg: 143 / 174 m
(nach SchweizMobil)

Höhe min/max: 344 / 408 müM
Wanderzeit: 3:00 h