

## Wanderung Albishorn

**In der gegenwärtigen Pandemie mit dem Corona-Virus ist vieles ungewiss und nicht planbar.**

**Teilnehmende nehmen folgende Vorschriften zur Kenntnis:**

- **Hände waschen so oft wie möglich bzw. Hände desinfizieren**
- **Abstand halten 1,5 m zum Nächsten**
- **Schutzmasken-Tragpflicht in Bahn, Bus usw. inkl. Haltestellen und allen Innenräumen**
- **evtl. Begrenzung der Teilnehmerzahl nach aktuellen Vorschriften**

Für Gruppe B wird ein Alternativprogramm organisiert, Details siehe Rückseite.

**Donnerstag, 15. April 2021 (Verschiebungsdatum 22. April 2021)**

<b>Wanderleitung:</b>	Gruppe A	Bruno Fritschi,	Co-Leiterin Elisabeth Wenk
	Gruppe B	Karin Schram	
<b>Programm:</b>	mit öV nach Albispasshöhe, Wanderung über den Albisgrat nach Sihlwald		
<b>Anforderung:</b>	<b>mittel</b> (siehe "Richtlinien für Wanderer" auf der Rückseite unseres Jahres-Programms) :		
	Länge: <b>10 km</b> Bergauf: <b>310 m</b> Bergab: <b>610 m</b> höchster Punkt: <b>915 m</b> Zeit: <b>3.75 Std.</b>		
<b>Billett:</b>	Löst jeder Teilnehmer selbst.		
	Hinfahrt	Wohnort – Langnau a.A., Albispasshöhe	
	Rückfahrt	Sihlwald - Wohnort	
	ab Zürich HB, mit Halbtax-Abo, Fr. 8.80		
<b>Treffpunkt:</b>	Zürich HB um 08:30 Sektor B Gleis 32		
<b>Fahrplan:</b>	Hinfahrt:	Zürich HB	ab 08:47 Gleis 31 S2
		Thalwil	an 09:00 Gleis 3
		Thalwil	ab 09:04 Bahnhof Bus 240
		Albispasshöhe	an 09:27
	Rückfahrt:	Sihlwald	ab 15:45 16:45 S4
		Zürich HB	an 16:11 17:11
<b>Ausrüstung:</b>	feste Schuhe mit Profil, Wanderkleidung mit Schutz gegen Wind, Regen und Kälte, Sonnenschutz, Rucksack mit Getränk und Verpflegung wenn Picknick, Wanderstöcke können hilfreich sein. <b>Maske und Desinfektionsmittel</b>		
<b>Verpflegung:</b>	Startkaffee:	Hotel Windegg, Albispasshöhe 044 713 31 13	
	Mittagessen:	Bergrestaurant Albishorn 044 764 01 67	
	Oder:	Picknick in der Nähe des Restaurants (keine Feuerstelle)	
<b>Versicherung:</b>	Ist Sache der Teilnehmer		

## Programm Gruppe A

Diese abwechslungsreiche Wanderung beginnt mit dem Aufstieg über eine naturbelassene Forststrasse zum Aussichtsturm auf der Hochwacht. Auf der gedeckten Plattform erwartet uns eine fantastische Rundschau, vom Hausberg der Zürcher über den See und vom Alpstein bis zu den Berner Alpen. Ab den Schnabellücken geht es dann etwas steiler bergan bis zum höchsten Punkt der Albiskette auf dem Bürglen. Nach ca. 2Std. erreichen wir das Albishorn, wo wir Mittagsrast halten. Anschliessend nehmen wir mit Rücksicht auf unsere Kniegelenke nicht die Direttissima nach unten, sondern wandern entlang dem Grat zum Waldrand bei Schürmatt, wo uns ein letzter Blick über Baar und den Zugersee gegönnt wird. Nun folgt der sanfte Abstieg durch die faszinierende Kernzone vom Wildnispark nach Sihlwald. Bei der Bahnstation ist das offizielle Ende der Wanderung erreicht, ein Abstecher zum interessanten Besucherzentrum mit Restaurant ist aber absolut empfehlenswert, wenn es offen ist.

## Gruppe B

Nach dem Startkaffe mit der Gruppe A fahren wir mit dem Bus hinunter zum Türlensee und wandern je nach Kondition und Laune ein Stück dem See entlang oder sogar rund um den See (4.5 km, ca. 1 Stunde). Im Restaurant Erpel essen wir zu Mittag und fahren mit dem Bus zurück nach Zürich.

<b>Treffpunkt:</b>	08.30 Zürich HB Gleis 32 Sektor B			
<b>Billett:</b>	Tageskarte Albis: Fr. 8.80 mit Halbtax			
<b>Hinfahrt:</b>	Zürich HB	ab 08.47	Gl. 32	S2
wie Gruppe A	Thalwil	an 09.00	Gl. 3	
		ab 09.04		Bus 240
	Albispasshöhe	an 09.27		
<b>Startkaffe</b>				
	Albispasshöhe	ab 10.27		Bus 240
	Türlensee	an 10.30		
<b>Mittagessen;</b>	im Restaurant Erpel (Tel. 044 764 07 71)			
<b>Rückfahrt:</b>	Türlensee	ab 14.35	stündlich	Bus 236
	Zürich Wiedikon	an 15.10		

---

Angehörige und Freunde sind herzlich zum Mitwandern eingeladen.

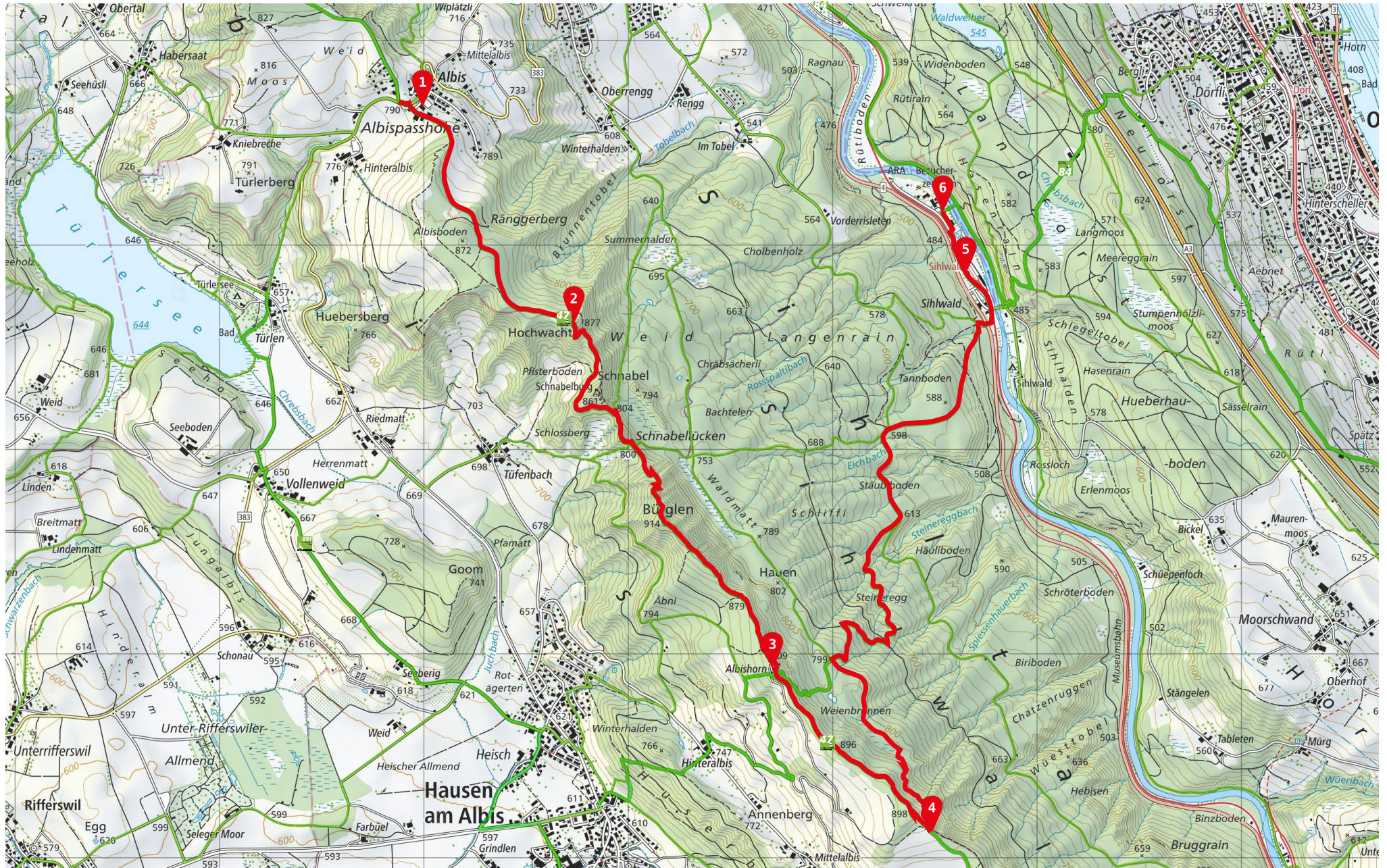
Auskunft über Durchführung und **Anmeldung am Vortag 13 – 14 Uhr** bei:

Gruppe A: Bruno Fritschi                      044 780 43 86                      Handy 079 716 00 49

Gruppe B: Karin Schram                      044 921 14 39                      Handy 079 379 99 56


Nächste Veranstaltung:                      29. April 2021 Wanderung Kempten-Rosinli





Geodaten © swisstopo (5704000138)  
500m  
Massstab 1:25'000

Partner  
SchweizMobil:

 Schweizerische Eidgenossenschaft  
Confédération suisse  
Confederazione Svizzera  
Confederaziun svizra



Schweiz.  
ganz natürlich. 

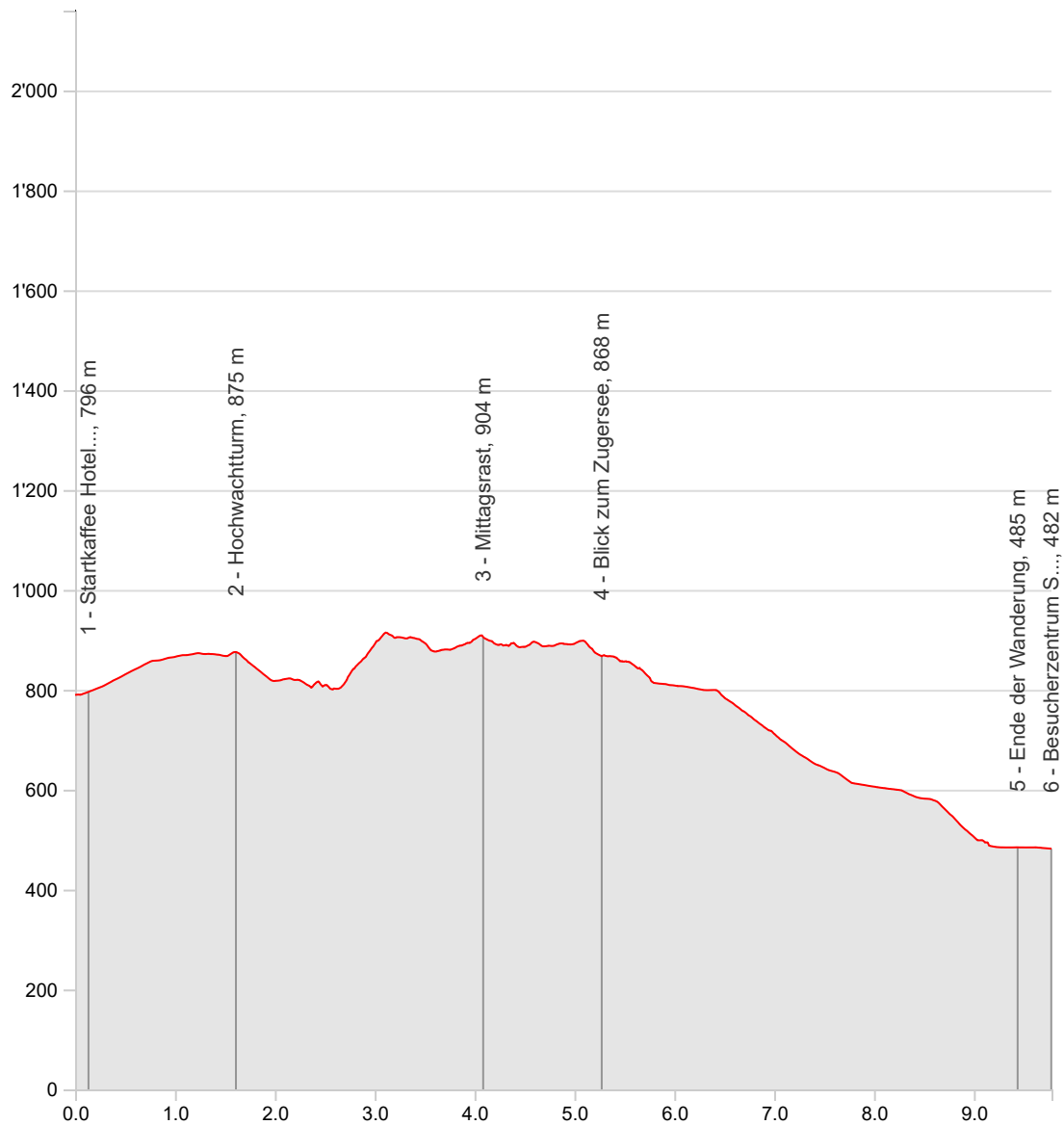
 Schweizer Wanderwege  
Suisse Rando  
Sentieri Svizzeri  
Sendas Svizras

 **SWISS CANOE**



**Anderes**  
**Albispass\_Albishorn\_Sihlwald**

**15.11.2019**



<b>Länge</b>	<b>9.78 km</b>	<b>Min/max Höhe</b>	<b>482 m/915 m</b>
<b>Auf-/Abstiege</b>	<b>309 m/616 m</b>	<b>Wandern</b>	<b>2 h 52 min</b>