

PVETH

Pensionierten Vereinigung
der ETH Zürich

Postfach, 8092 Zürich
www.pveth.ethz.ch



Taubenlochschlucht - Bözingenberg

Donnerstag, 29. Juli 2021 (Verschiebungsdatum: 5. Aug. 2021)

Für Gruppe B wird ein Alternativprogramm organisiert, Details siehe Rückseite.

In der gegenwärtigen Pandemie ist vieles nicht planbar. Situationsbedingte Anpassungen des Programms sind deshalb auch kurzfristig möglich. Die Teilnehmenden verpflichten sich, die aktuellen Vorschriften des BAG und der lokalen Behörden strikt einzuhalten.

Wanderleitung: Gruppe A Bruno Fritschi / Hans Zogg
Gruppe B Karin Schram

Programm: mit ÖV Frinvillier-Taubenloch, Rundwanderung durch die Taubenlochschlucht und über den Bözingenberg zurück nach Frinvillier-Taubenloch

Anforderung: mittel (siehe "Richtlinien" auf der Rückseite unseres Jahres-Programms)
Distanz: **10 km** bergauf: **500m** bergab: **500m** Zeit: **4 Std.** max. Höhe: **930m**

Billett: Löst jeder Teilnehmer selbst.
Hinfahrt und Rückfahrt: Wohnort - Frinvillier-Taubenloch - Wohnort
Ab Zürich HB, mit Halbtax-Abo, Hinfahrt Fr. 24.-, Rückfahrt Fr. 24.-

Treffpunkt: Zürich HB 07:50 Gl. 32 Sektor B

Fahrplan:

Hinfahrt:	Zürich HB	ab 08:04 IC5 Gl. 32
	Biel	an 09:13 Gl. 5
	Biel	ab 09:20 Gl. 1
	Frinvillier-Taubenloch	an 09:25
Rückfahrt:	Frinvillier-Taubenloch	ab 15:33 oder 16:33 R
	Biel	an 15:41 16:41
	Biel	ab 15:46 16:46 IC5 Gl.3
	Zürich HB	an 16:56 17:56

Ausrüstung: Wanderschuhe, ev. Stöcke, Schutzkleidung gegen Wind, Kälte und Sonne (Hut, Crème, Brille), Rucksack mit Getränk, Verpflegung
Desinfektionsmittel und Schutzmaske.

Verpflegung: Restaurant Bözingenberg, Salat und Hauptgang, Vegi od. Fleisch 25.-
Hauptgang bis Anmeldung bekannt, Reservation auf Terrasse
Picknick am Waldrand, 400m entfernt, Sitzkissen mitnehmen, keine Bänke
Feuerstelle ohne Rost, Holz muss gesammelt werden.

Versicherung: Ist Sache der Teilnehmenden

Programm Gruppe A

Abwechslungsreiche Rundwanderung mit Startkaffee im idyllischen Schluchtenrestaurant. Die Taubenlochschlucht fasziniert durch das Zusammentreffen der rauen Natur mit der Nutzung der Wasserkraft und den Brücken der neuen Verkehrsachsen. Ein steiler Treppenaufstieg führt uns aus der Schlucht zum 100 m höher gelegenen Tierpark, wo wir kurz Rast machen. Anschliessend steigen wir durch den Wald noch einmal 400m hinauf zum Bözingenberg, wo uns eine traumhafte Aussicht auf das Drei-Seen-Land und die Berner Alpen gegönnt sein wird. So steil der Aufstieg war, so sanft ist der Abstieg durch den Forêt de l'Envers zurück nach Frinvillier.

Gruppe B Leitung Karin Schram

Nach dem Startkaffee mit der Gruppe A wandern wir gemütlich durch die Taubenlochschlucht hinunter nach Biel (ca. 40 Minuten). Dann nehmen wir den Bus zum Bahnhof und einen anderen nach Nidau zum Restaurant "La Péniche", wo wir das Mittagessen einnehmen. Den Nachmittag können wir frei gestalten.

Hinfahrt: wie Gruppe A

Rückfahrt: Biel ab 14.17 14.46 stündlich
 Zürich HB an 15.30 15.56 stündlich

Billett; Zürich – Frinvillier Fr. 24.-, Biel – Zürich Fr. 23.- mit Halbtax

Gäste sind herzlich willkommen, sofern die zulässige Teilnehmerzahl nicht bereits durch Mitglieder erreicht ist.

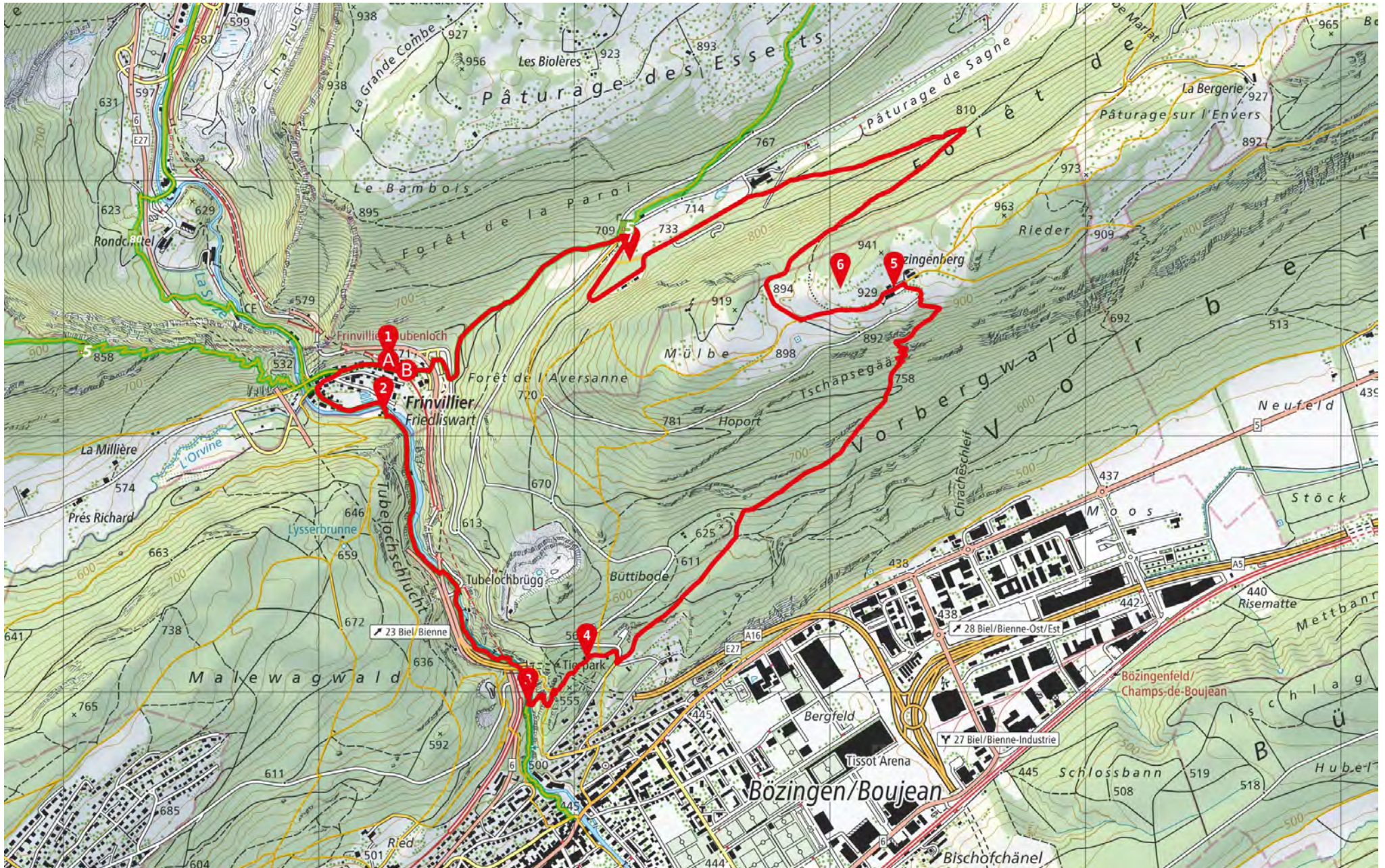
Anmeldung am Vortag 12 – 14 Uhr, per Telefon oder Gruppe A per Mail bis 09:00

Mittags-Menu vom Restaurant Bözingenberg: auf Website der PVETH mit Angabe der Durchführung

Gruppe A: **Bruno Fritschi** 044 780 43 86 bfritschi@bluewin.ch

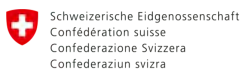
Gruppe B: **Karin Schram** 044 921 14 39 / 079 379 99 56 k.schram@bluewin.ch

Nächste Veranstaltung: Wanderung Bachtel ab Wernetshausen/Hinwil



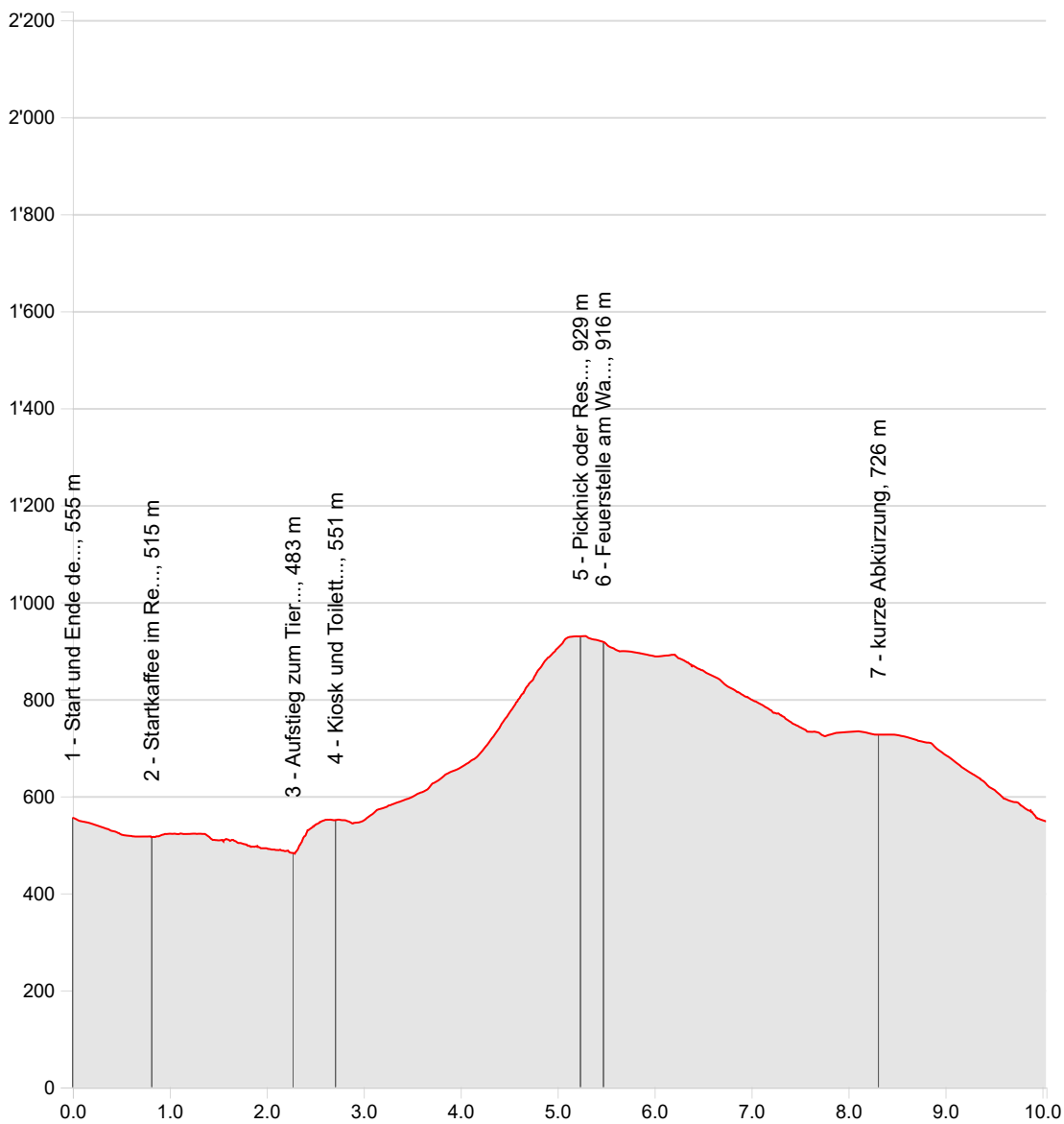
Geodaten © swisstopo (5704000138)
200m
Massstab 1:20'000

Partner
SchweizMobil:



Anderes Taubenlochschlucht Gruppe A

07.06.2021



Länge	10.04 km	Min/max Höhe	481 m/930 m
Auf-/Abstiege	502 m/508 m	Wandern	3 h 11 min