


PVETH

Pensionierten Vereinigung
der ETH Zürich

Postfach, 8092 Zürich
www.pveth.ethz.ch



Wanderung Bachtel Wernetshausen – Bachtel – Gibswil

Donnerstag 12. August 2021

(Verschiebungsdatum Donnerstag 19. August 2021)

Für Gruppe B wird ein Alternativprogramm organisiert, Details siehe Rückseite

**In der gegenwärtigen Corona-Pandemie ist vieles ungewiss und schlecht planbar.
Teilnehmende nehmen die aktuellen BAG-Vorschriften zur Kenntnis.
Den beliebten Startkafi können wir wieder durchführen.**

- Wanderleitung:** Gruppe A Hans-Peter Schneider, Co-Leiter Robert Gehrig
Gruppe B Karin Schram
- Programm:** Mit ÖV zum Startkafi nach Wernetshausen. Wanderung auf den Bachtel, Mittagessen daselbst, dann auf der anderen Seite runter nach Gibswil. Heimreise mit ÖV via Rüti.
- Anforderung:** **mittel** (siehe Richtlinien auf der Rückseite unseres Jahres-Programms)
Distanz: **9km** bergauf: **440m** bergab: **400m** Zeit: **3½ Std.** höchster Punkt: **1115m**
- Billett:** Löst jeder Teilnehmer selbst.
Wohnort – Wernetshausen via Hinwil, retour ab Gibswil via Rüti
- Treffpunkt:** Zürich HB Gleis 33 ca. 08:05 bzw. Hinwil Bus "Ringwil" ab 09:02
- Fahrplan:** Hinfahrt: Zürich HB ab 08:12 Gleis 33 S14 "Hinwil"
Hinwil Bus Ringwil ab 09:02 bis Wernetshausen Dorf
Rückfahrt: Gibswil ab halbstündlich :01 und :31
- Ausrüstung:** Wanderschuhe, Schutzkleidung gegen Wind, Kälte und Sonne (Hut, Crème, Brille), Rucksack mit Getränk
- Verpflegung:** Startkaffee in der Wirtschaft zum Bachtel Wernetshausen.
(macht extra für unsere Gruppe auf, üblich erst ab 11:30 offen).
Mittagessen im Rest. Bachtel-Kulm (auch hier Öffnung extra für uns, sonst am Do geschlossen).
- Versicherung:** Ist Sache der Teilnehmer

Details Wanderprogramm

Kurz ist die Anfahrt ins Züri-Oberland, etwas länger der Aufstieg auf den Bachtel 1115m, meist auf natürlichen Wanderwegen. Eine prächtige Aussicht geniesst man von der Terrasse des Bachtel-Kulm. Zürichsee, Glarner-Berge und Churfürsten wie ausgebreitet vor uns. Noch eindrücklicher ist die Sicht vom Aussichtsturm, da herrscht eine 360°-Rundumsicht. Beim Abstieg kurz vor Gibswil gibt es eine heikle Passage, T3, steil, hohe Tritte. Da ist auch der schöne Wasserfall zu bewundern.

Gruppe B Leiterin Karin Schram

Wir fahren mit der S3 nach Pfäffikon ZH und wandern ca. 45 Minuten dem See entlang nach Seegräben. Dort können wir uns beim Hofladen von Jucker verpflegen und die Aussicht auf den Pfäffikersee geniessen. In ca. 20 Minuten erreichen wir den Bahnhof Aathal und fahren mit der S14 zurück nach Zürich.

Treffpunkt: 09:50 Zürich HB Gleis 43//44 Sektor B

Billett: Neunuhrpass ZVV: Fr. 13.- mit Halbtax

Hinfahrt: Zürich HB ab 10.04 Gl. 43/44 S3
Pfäffikon an 10.33

Mittagsverpflegung beim Hof Jucker

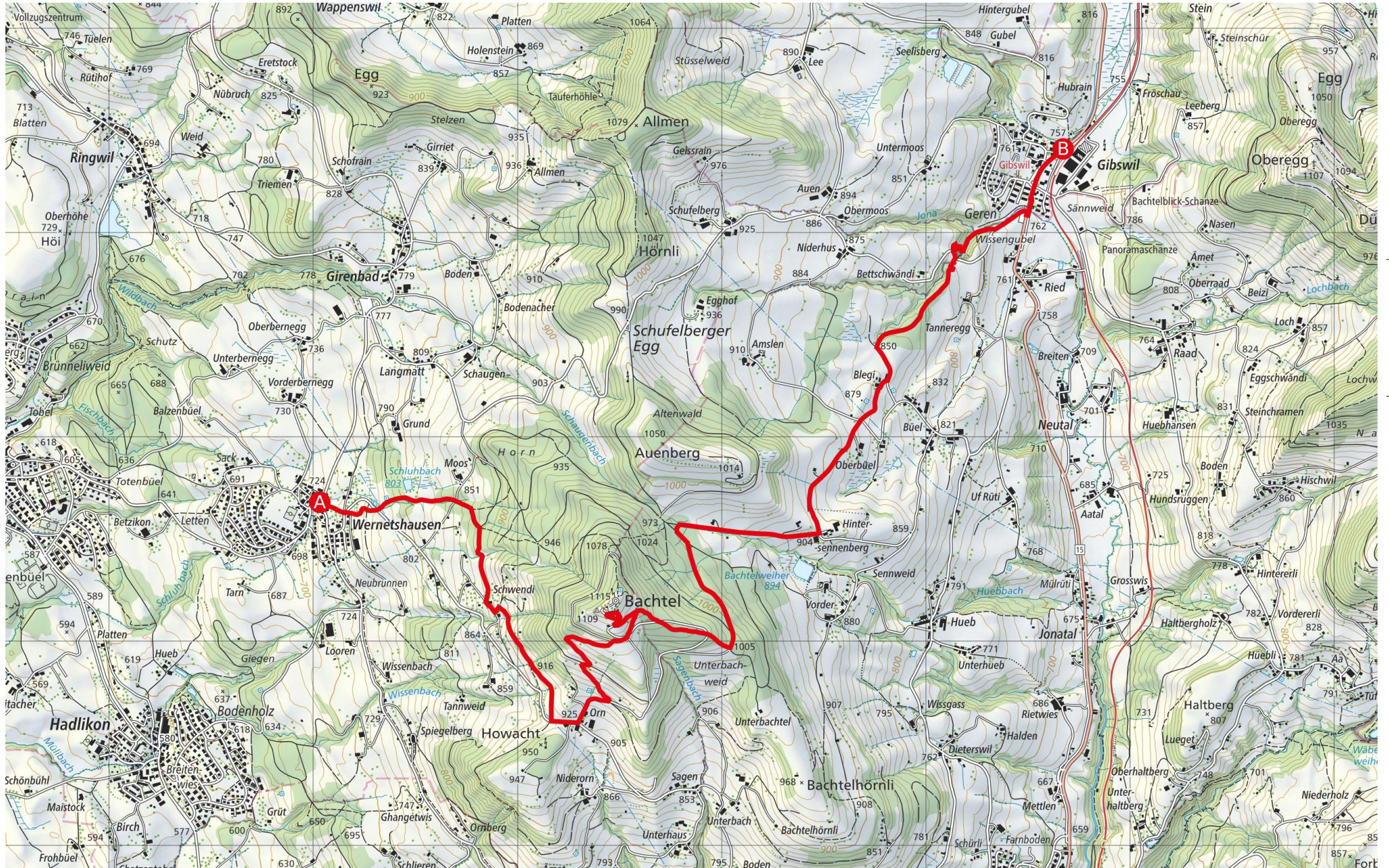
Rückfahrt: Aathal ab 13.50 halbstündlich S14
Zürich HB an 14.18

Angehörige und Freunde sind herzlich zum Mitwandern eingeladen.

Auskunft über Durchführung und Anmeldung per E-Mail
oder
telefonisch am Vortag 13 – 14 Uhr bei:

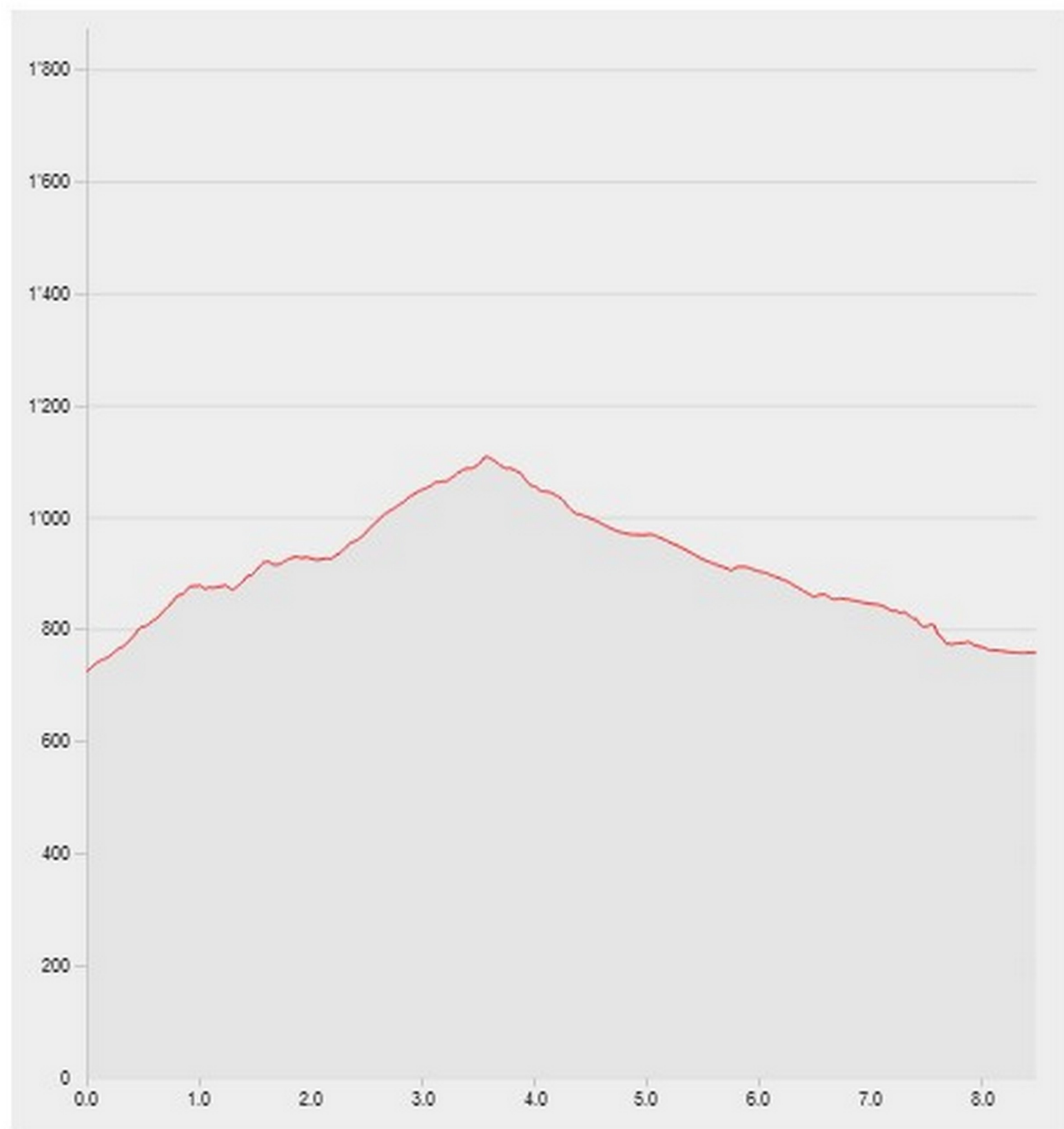
Gruppe A:	H.-P. Schneider	044 9413971	077 4193327	schneider-dittli@bluewin.ch
	Robert Gehrig	044 3417103	079 7085297	gehrig-meili@bluemail.ch
Gruppe B:	Karin Schram	044 9211439	079 3799956	k.schram@bluewin.ch

Nächste Veranstaltung: Bergwanderung Spitzmeilenhütte 26. August 2021



Geodaten © swisstopo (5704000138)
500m
Massstab 1:25 000

Bachtel



Länge 8.48 km

Auf-/Abstiege 439 m/406 m

Min/max Höhe 725 m/1'107 m

Wandern 2 h 40 min