

PVETH

Pensionierten Vereinigung
der ETH Zürich

Postfach, 8092 Zürich
www.pveth.ethz.ch



Wir wandern auf dem Planetenweg von Effretikon nach Kyburg und dann nach Sennhof

Für Gruppe B wird ein Alternativprogramm organisiert, Details siehe Rückseite.

Donnerstag 17. März 2022 (Verschiebedatum 24.03.2022)

- Wanderleitung:** Gruppe A Hans Huber, Co-Leiter Bruno Fritschi
Gruppe B Karin Schram
- Programm:** Mit ÖV nach Effretikon zum Startkaffee.
Wanderung auf dem Planetenweg nach Kyburg zum Mittagessen.
Wer mag, wandert weiter abwärts nach Sennhof. Rückreise mit Bahn.
Wer aufs Abwärtswandern verzichtet, besteigt den Bus nach Effretikon.
- Anforderung:** **leicht / mittel** (gemäss Richtlinien auf der Rückseite unseres Jahres-Programms)
1. Teilstrecke: Effretikon – Kyburg:
7.8 km ↑(kumuliert) **251m** ↓(kumuliert) **135m** Zeit **2½ Std.** höchster Pkt. **669m**
2. Teilstrecke: Kyburg – Sennhof Station:
3.3 km, ↑(kumuliert) **61m** ↓(kumuliert) **206m** Zeit **1¼ Std.** höchster Pkt. **644m**
- Billett:** Löst jeder Teilnehmer selbst.
Wohnort – Effretikon (ZVV 4 Zonen Fr. 4.40)
retour ab Sennhof-Kyburg nach Wohnort. (ZVV 6 Zonen Fr. 6.50).
- Treffpunkt:** Zürich HB 08:15 Gleis 34 Sektor B od. 08:45 Rest. "Tomate" Effretikon.
- Fahrplan:**
Hinfahrt: Zürich ab 08:25 Gleis 34 S8 bis Effretikon.
Effretikon an 08:41
Rückfahrt: Sennhof ab 15:05, 15:35 (S26) Gl. 1 15:52 (S11) Gl.2
Winterthur ab: 15:22 15:52 (S12) Gl. 4 I
Zürich HB an: 15:42 16:12 16:28
- Ausrüstung:** Wanderschuhe, ev. Stöcke, Schutzkleidung gegen Wind, Kälte und Sonne, Rucksack mit Getränk.
- Verpflegung:** Startkaffee im Restaurant "Tomate" beim Bahnhof Effretikon.
Mittagessen: im Restaurant "Hirschen", Kyburg.
Menü: 1: Schweinscarrébraten mit Kartoffelgratin und Gemüse Fr.25.-
Menü: 2: Zucchetti-Piccata mit Risotto und Gemüse (Vegi) Fr.25.-
- Versicherung:** Ist Sache der Teilnehmer

Details Wanderung

Nach dem Startkaffee wandern wir auf dem leicht begehbaren Planetenweg bis nach Kyburg. Es geht leicht auf und ab. Kumuliert überschreiten die Höhenmeter das Kriterium "leicht" um 51 m. Falls die Kräfte nicht für die ganze Strecke ausreichen, gibt es ein paar Möglichkeiten den Rest mit dem Bus nach Kyburg zu bewältigen. Er fährt alle 30 Minuten.

Nach dem Mittagessen gelangen Wandermüde mit Bus 655 nach Effretikon (Abfahrt: hh:14, hh:44) und dann mit S3 nach Zürich.

Wer mag und wem Abwärtswandern nichts ausmacht, gelangt in ca. 1¼ h zur Bahnstation Sennhof.

Mit der Bahn, Abfahrten hh:05, hh:35 (S26) Gl. 1,
 hh:52 (S11) Gl. 2, erreichen wir Winterthur / Zürich HB.
Die Reise nach Zürich dauert 37 Minuten.

Gruppe B Leiterin Karin Schram

Nach dem Startkaffee mit der Gruppe A in Effretikon fahren wir nach Winterthur und gehen ca. 10 Minuten zum Museum Schafften. Das Museum widmet sich dem Thema Arbeit in Geschichte, Gegenwart und Zukunft. Nach der einstündigen Führung essen wir im nahe gelegenen Food Truck Village zu Mittag, eine neue Erfahrung für uns. Mit einem Bummel durch die Altstadt von Winterthur können wir den Tag beenden.

Treffpunkt:	08.15 Zürich HB Gleis 34, Sektor B			
Billett:	Zürich – Winterthur - retour, Fr. 13.- mit Halbtax			
Hinfahrt:	Zürich HB	ab 08.25	Gl. 34	S8
	Effretikon	an 08.41		
Startkaffee	im Restaurant "Tomate" beim Bahnhof Effretikon			
	Effretikon	ab 09.38	Gl. 2	
	Winterthur	an 09.46		
Führung	im Museum Schafften (1 Stunde), Kosten: Fr. 20.--			
Mittagessen;	im Food Truck Village			
Rückfahrt:	Winterthur – Zürich HB: es gibt sehr viele Verbindungen			

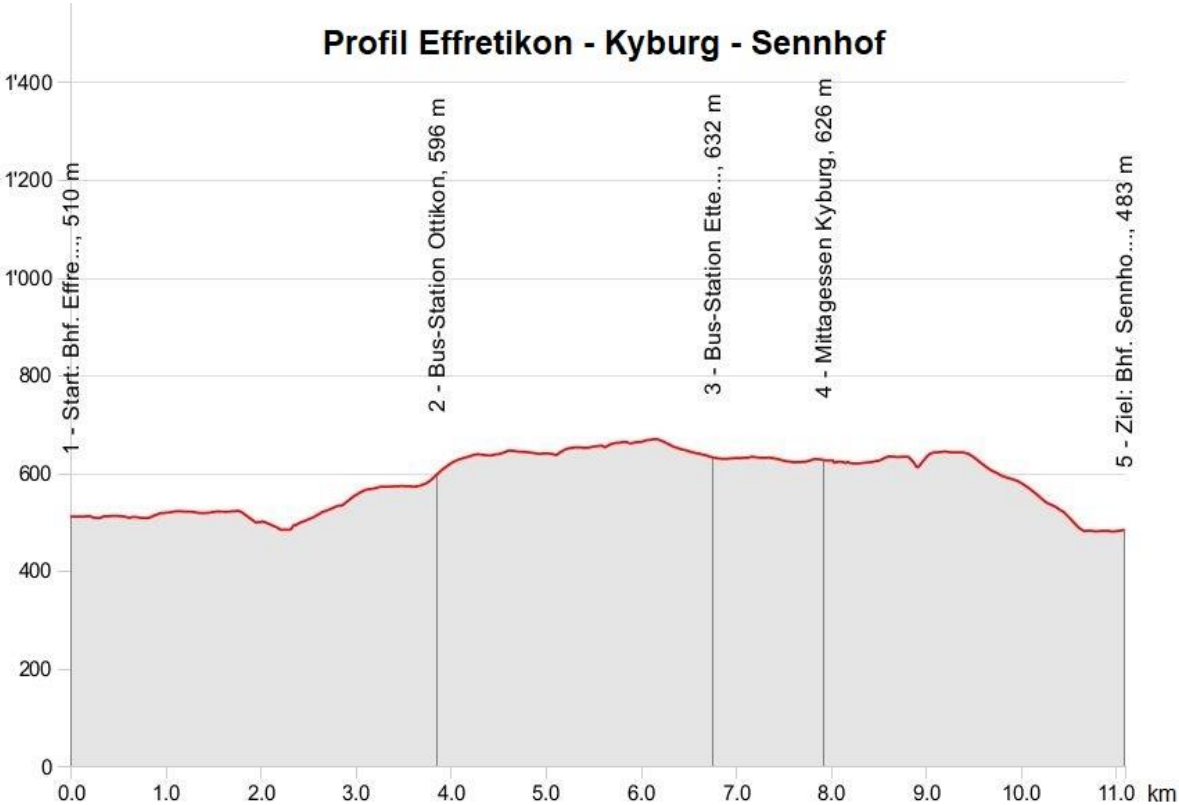
Angehörige und Freunde sind herzlich zum Mitwandern eingeladen.

Anmeldung wenn möglich per e-mail mit Angabe von Menü und Einsteige-Ort
Auskunft über Durchführung und telefonische Anmeldung **am Vortag 13 – 14 Uhr** bei:

Gruppe A:	Hans Huber	044 920 51 14 / 077 462 97 40	3h@bluewin.ch
	Bruno Fritschi	044 780 43 86 / 079 716 00 49	bfritschi@bluewin.ch
Gruppe B:	Karin Schram	044 921 14 39 / 079 379 99 56	k.schram@bluewin.ch

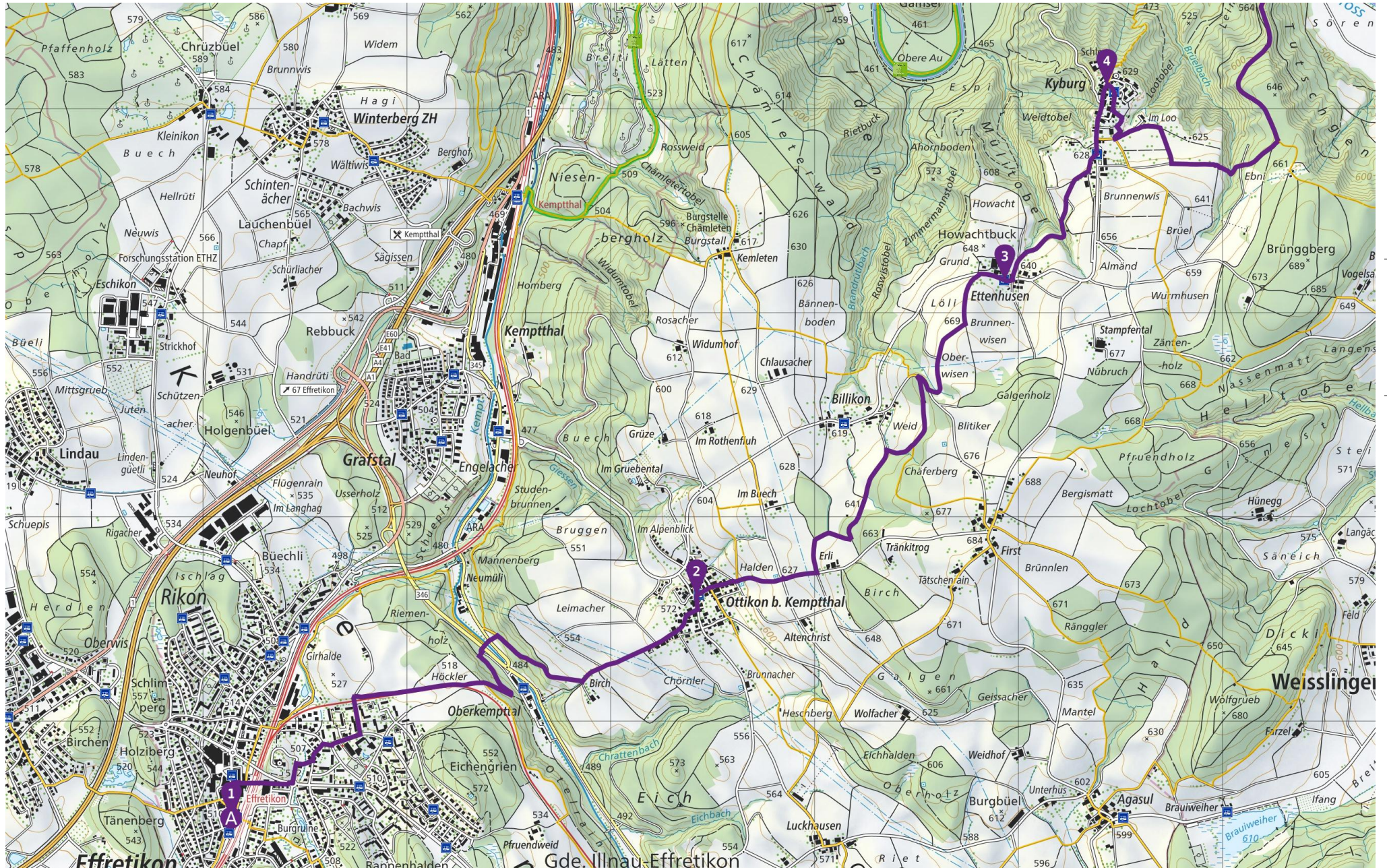
Nächste Veranstaltung: Wanderung vom 31.03.2022, Cholfirst mit Bruno Fritsch

Profil Effretikon - Kyburg - Sennhof



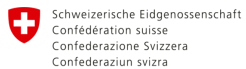
Länge	11.09 km	Min/max Höhe	480 m/669 m
Auf-/Abstiege	315 m/342 m	Wandern	2 h 59 min

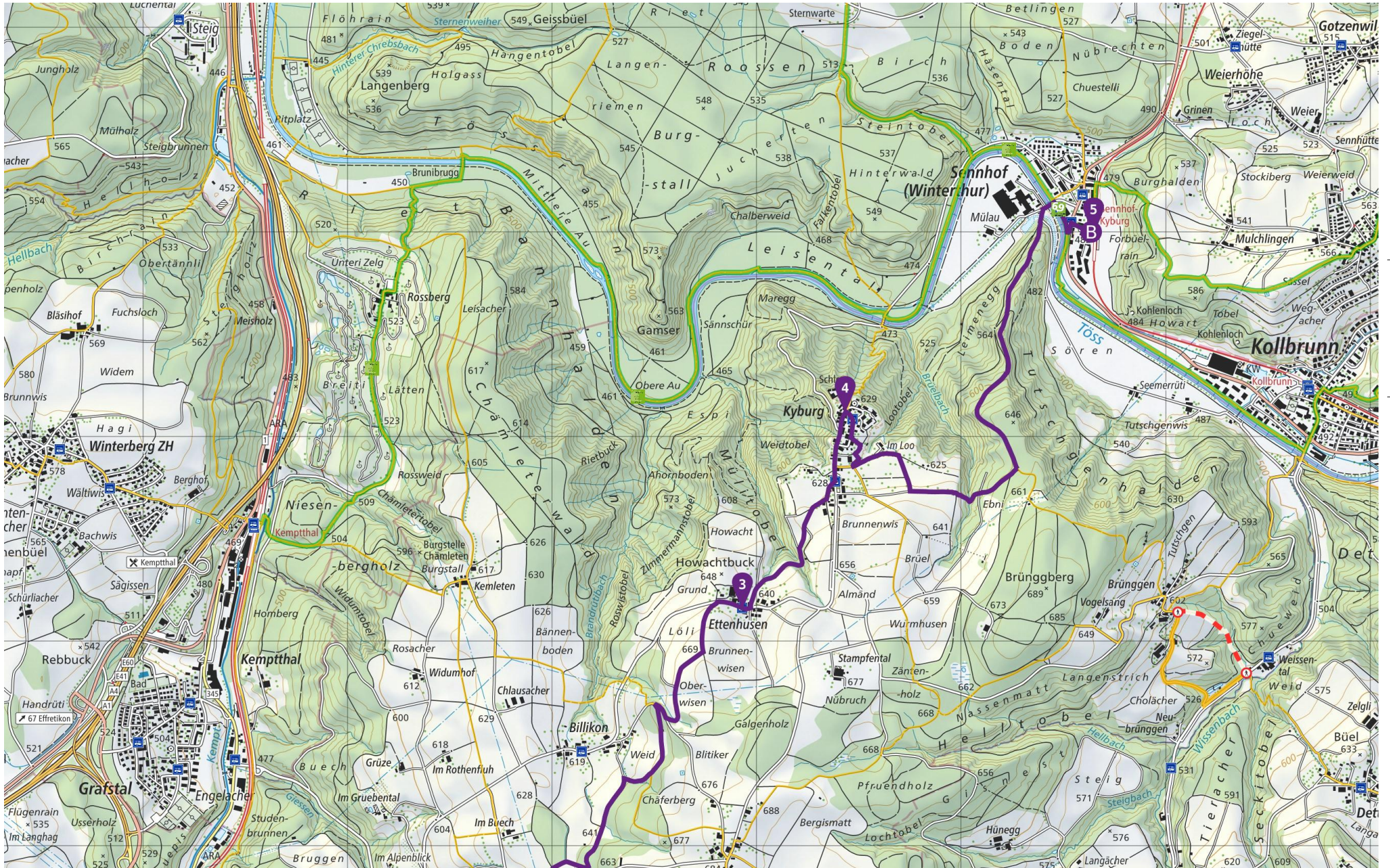
Nach SchweizMobil



Geodaten © swisstopo (5704000.138)
 500m
 Massstab 1:25 000

Partner
SchweizMobil:





Geodaten © swisstopo (5704000.138)
500m
Massstab 1:25'000