


PVETH

Pensionierten Vereinigung
der ETH Zürich

Postfach, 8092 Zürich
www.pveth.ethz.ch



Rundwanderung Dornach-Arlesheim – Ermitage – Schartenflue – Ruine Dorneck – Dornach-Arlesheim

Donnerstag, 2. Juni 2022 (Verschiebungsdatum: 9. Juni 2022)

Für Gruppe B wird ein Alternativprogramm organisiert, Details siehe Rückseite.

- Wanderleitung:** Gruppe A Elisabeth Tobler, Co-Leiterin Judith Inglin
Gruppe B Karin Schram
- Programm:** mit ÖV nach Dornach-Arlesheim-Dom, Wanderung via Ermitage zur Schartenflue und Abstieg über Ruine Dorneck nach Dornach-Arlesheim
- Anforderung:** **anspruchsvoll** (siehe "Richtlinien" auf der Rückseite unseres Jahres-Programms)
Distanz: **13 km** ↑ kumuliert **576 m** ↓ kumuliert **611 m** Zeit: **4 1/2 Std.** höchster Punkt: **759m**
- Billett:** Löst jeder Teilnehmer selbst.
Hinfahrt: Wohnort – Arlesheim, Dom
Rückfahrt: Dornach-Arlesheim - Wohnort
Ab Zürich HB, mit Halbtax-Abo, Hinfahrt Fr. 20.00, Rückfahrt Fr. 18:50
- Treffpunkt:** Zürich HB 07:45 Uhr, Kopf von Gleis 17
- Fahrplan:**
- | | | |
|------------|-------------------|-------------------------|
| Hinfahrt: | Zürich HB | ab 07:59 Gleis 17 ICE |
| | Basel | an 08:57 Gleis 10 |
| | Basel | ab 09:06 Gleis 17 S 3 |
| | Dornach-Arlesheim | an 09:14 Gleis 3 |
| | Dornach, Bahnhof | ab 10:06 Bus 65 Kante A |
| | Arlesheim, Dom | an 10:12 |
| Rückfahrt: | Dornach-Arlesheim | ab 16:40 Gleis 2 S 3 |
| | Basel | an 16:50 Gleis 16 |
| | Basel | ab 17:06 Gleis 5 ICE |
| | Zürich HB | an 18:00 Gleis 8 |
- Ausrüstung:** Wanderschuhe, Stöcke, Schutzkleidung gegen Wind, Kälte und Sonne (Hut, Crème, Brille), Rucksack mit Verpflegung
- Verpflegung:** Startkaffee: Kloster Dornach 061 705 10 80
Mittagessen: Individuell, Picknick oder Essen Bärgebeiz Gempenturm
- Versicherung:** Ist Sache der Teilnehmenden

Programm Gruppe A

Nach dem Startkaffee nehmen wir den Bus nach Arlesheim, Dom. Beim Dom können wir nicht vorbeigehen ohne einen Blick in dieses Schmuckstück zu werfen. Der Dom gilt als Wahrzeichen von Arlesheim. Nun wandern wir zur Ermitage, dem grössten englischen Landschaftsgarten der Schweiz. Hier halten wir uns auch kurz auf bevor wir den Weg zur Schartenflue unter die Füsse nehmen. Wer möchte kann den Gempenturm besteigen und einen prächtigen Panoramablick geniessen, kostet jedoch ein Frankenstück. Wir befinden uns oberhalb Gempen im solothurnischen Schwarzbubenland. Der Abstieg führt uns zur Burgruine Dorneck und am Goetheanum vorbei nach Dornach-Arlesheim. Mit der Rückfahrt nach Basel/Zürich beenden wir unsere Wanderung als Grenzgänger zwischen den Kantonen Solothurn und Basel-Land.

Gruppe B Leiterin Karin Schram

Diesmal nehmen wir den Startkaffee in Arlesheim ohne die Gruppe A. Der barocke Dom und die Ermitage, der grösste englische Landschaftsgarten der Schweiz, angelegt 1785, sind eindrucksvoll und sehenswert.. Auf einem Rundgang erkunden wir markante Punkte, wie zum Beispiel die Apollogrotte, den Salamanderteich, das Traumasyll und vieles mehr.

Treffpunkt: 07.45 Zürich HB Gleis 17 ICE

Billett: Zürich – Arlesheim retour, Fr. 38.80 mit Halbtax

Hinfahrt:	Zürich HB	ab 07.59 Gl. 17	wie Gruppe A
	Basel	an 08.57	Gleis 10
		ab 09.06	Tram 10
	Arlesheim Dorf	an 09.25	

Startkaffee in der Konditorei Buchmann

Besichtigung des Domes und Rundgang in der Ermitage

Mittagessen im Restaurant Domstübli (061 701 75 69)

Rückfahrt:	Arlesheim	ab 14.15	14.45	Tram 10
	Basel	an 14.35	15.05	
		ab 14.42 Gl. 8	15.11	Gl 4
	Zürich HB	an 15.52	16.24	

Angehörige und Freunde sind herzlich zum Mitwandern eingeladen.

Anmeldung per E-Mail oder tel. am Vortag 12 – 13 Uhr bei:

Gruppe A:

Elisabeth Tobler 062 723 14 29 / 076 435 10 81 willy.tobler@bluewin.ch

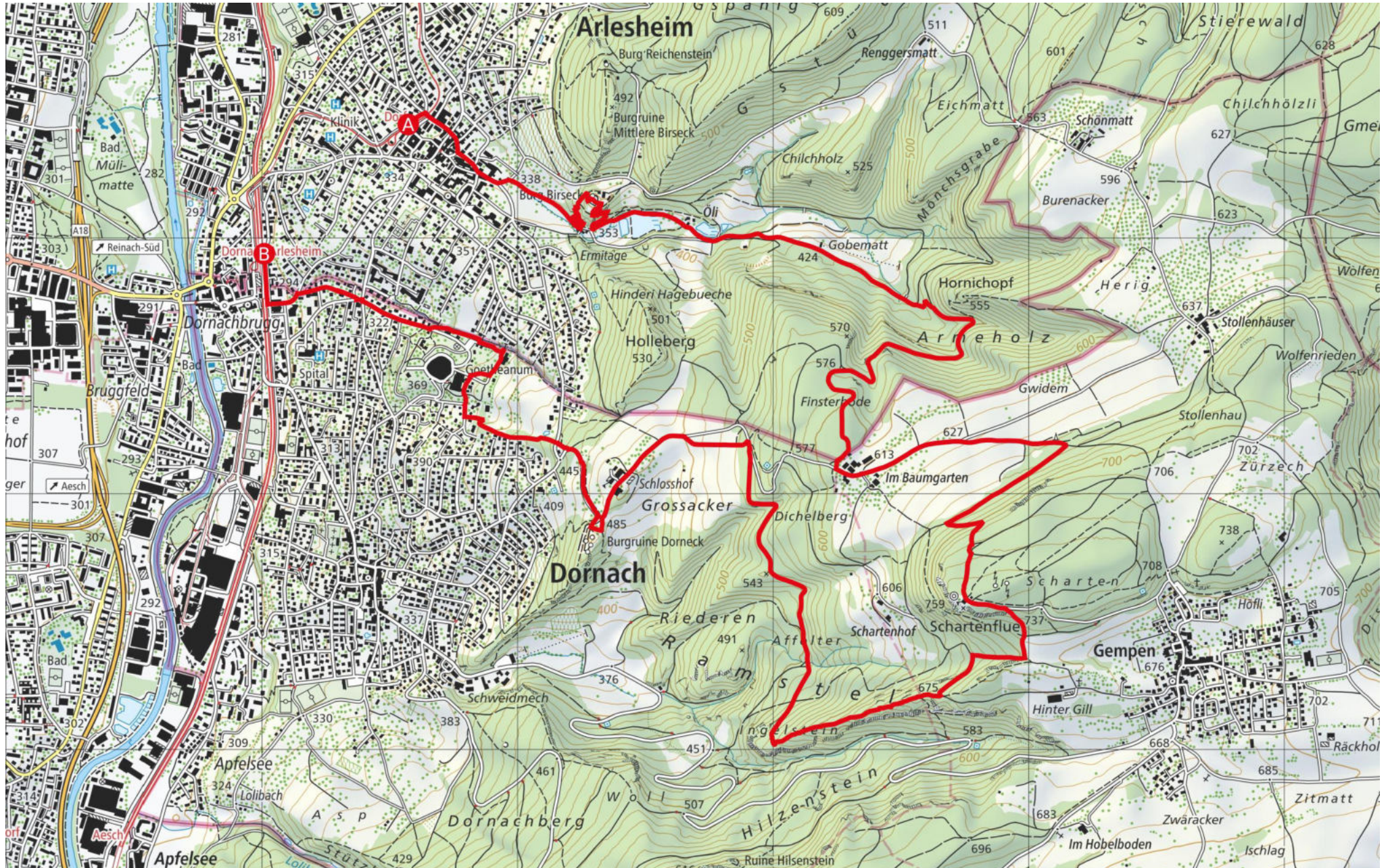
Judith Inglin 044 940 49 72 / 079 822 53 94 j.inglin@bluewin.ch

Gruppe B:

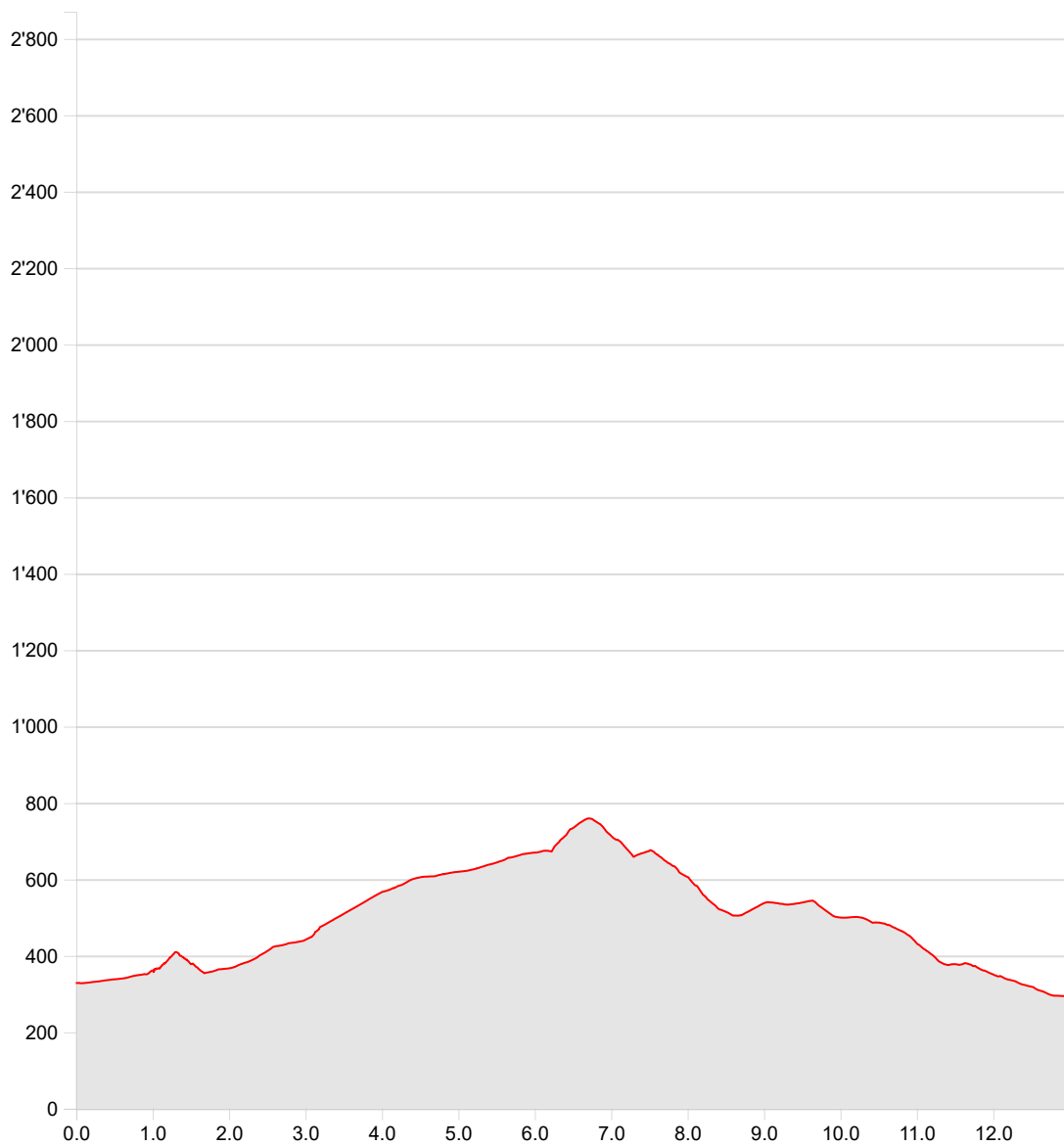
Karin Schram 044 921 14 39 / 079 379 99 56 k.schram@bluewin.ch

Auskunft über Durchführung auf PVETH-Homepage «Aktuell» oder tel. bei Anmeldung

Nächste Veranstaltung: 16. Juni 2022 Wanderung Kempten – Rosinli - Kempten



Geodaten © swisstopo
200m
Massstab 1:20'000

**Anderes
Dornach Arlesheim****09.08.2021**

Länge	13 km	Min/max Höhe	293 m/759 m
Auf-/Abstiege	576 m/611 m	Wandern	3 h 54 min