

PVETH

Pensionierten Vereinigung
der ETH Zürich

Postfach, 8092 Zürich
www.pveth.ethz.ch



Wir wandern vom Urnerboden nach Braunwald

Für Gruppe B wird ein Alternativprogramm organisiert, Details siehe Rückseite.

Donnerstag 30. Juni 2022 (Verschiebedatum 07.07.2022)

- Wanderleitung:** Gruppe A Hans Huber, Co-Leiter Hans-Peter Schneider
Gruppe B Karin Schram
- Programm:** Mit Bahn und Postauto auf den Urnerboden zum Startkaffee.
Wanderung nach Braunwald.
- Anforderung:** **mittel** (gemäss Richtlinien auf der Rückseite unseres Jahres-Programms)
13 km ↑**406 m** (kumuliert) ↓**524 m** (kumuliert) Zeit **4¼ Std.** höchster Pkt. **1'480m**
- Billett:** Löst jeder Teilnehmer selbst.
Hinfahrt: Wohnort – Urnerboden Fr. 13.90 (HT ab Zürich)
retour: Braunwald nach Wohnort. Fr. 13.90 (HT nach Zch).
- Treffpunkt:** Zürich HB 07:30 Gleis 6 beim Puffer
- Fahrplan:**
- | | | | | |
|-------------------|--------------------|-------|--------------|------------------|
| <u>Hinfahrt:</u> | Zürich ab | 07:43 | Gleis 6 | S25 bis Linthal. |
| | Linthal an | 09:16 | | |
| | Linthal ab | 09:27 | Postauto 408 | |
| | Urnerboden Dorf an | 09:55 | | |
| <u>Rückfahrt:</u> | Braunwald ab | 16:25 | 16:55* | 17:25 Seilbahn |
| | Talstation ab: | 16:44 | 17:03* | 17:44 S25 |
| | Zürich HB an: | 18:17 | 18:48* | 19:17 |
- * ab Talstation Bus 736, Umsteigen in Schwanden in S6 und Ziegelbrücke in IR35.
- Ausrüstung:** Gute Wanderschuhe, ev. Stöcke, Schutzkleidung gegen Regen, Wind, Kälte und Sonne, Rucksack mit Getränk und Picknick.
- Verpflegung:** Startkaffee im Restaurant Urnerboden.
Mittagessen: Picknick (ohne Feuer)
ca. 14:30 Uhr Einkehr Nussbüel
- Versicherung:** Ist Sache der Teilnehmer

Details Wanderung

Nach dem Startkaffee wandern wir auf flachem Weg 1¼ h auf der grössten Alp der Schweiz (leider 600 m entlang der Pass-Strasse) bis zum Grenzstein UR/GL (Postautohaltestelle).

Auf einem steilen Zickzackweg überwinden wir 100 Höhenmeter und erreichen den Alpweg nach "Vorder Stafel" und "Unter Stafel".

Wir suchen uns in dieser Gegend einen geeigneten Picknick-Ort (ohne Feuer).

Dann geht es weiter auf einem Bergweg zum bekannten Restaurant Nussbüel.

Dieser Abschnitt (etwa 2 km) ist rau, er hat teilweise hohe Stufen (abwärts), Steine, Wurzeln und sumpfige Stellen. Er verlangt Konzentration und Trittsicherheit!

Nach einer Einkehr im Nussbüel geht es auf dem Strässchen in etwa einer Stunde nach Braunwald zur Seilbahn-Station. Viele kennen diese Strecke von den jährlichen Winterwanderungen.

Gruppe B Leiterin Karin Schram

Nach dem Startkaffee mit der Gruppe A wandern wir ca. 2 km den Fätschbach entlang zurück zum Restaurant Urnerboden Sonne, wo wir zu Mittag essen. Dann fahren wir mit dem Postauto auf den Klausenpass, wo wir eine Stunde Aufenthalt haben und Kaffee und Dessert geniessen können. Dann geht es den Klausenpass hinunter nach Altdorf und mit dem Zug nach Zürich. Diese Wanderung wurde 2019 bereits von Othmar geleitet und fand Begeisterung.

Treffpunkt:	Zürich HB, 07.30 Gleis 6
Billett:	Zürich Linthal: einfach, Z-Pass Ostwind alle Zonen, Fr. 13.50 (Halbtax) Urnerboden-Zürich HB via Altdorf, einfach Fr. 30.50 (Halbtax)
Hinfahrt:	Zürich ab 7.43 Gleis S25 Linthal an 09.16 ab 09.27 Postauto 408 Urnerboden Dorf an 09.55
Startkaffee	im Restaurant Urnerboden
Mittagessen	im Restaurant Urnerboden Sonne
Rückfahrt:	Urnerboden Sonne ab 12.47 Postauto 408 Balm (Klausen) an 13.15 ab 14.20 Postauto 408 Altdorf an 15.19 ab 15.39 Gl. 4 Arth-Goldau an 16.07 Gl. 5 ab 16.15 Gl. 4 Zürich HB an 16.55 Gl. 8

Angehörige und Freunde sind herzlich zum Mitwandern eingeladen.

Anmeldung wenn möglich per e-mail mit Angabe von Einsteige-Ort

Auskunft über Durchführung und telefonische Anmeldung **am Vortag 13 – 14 Uhr** bei:

Gruppe A: **Hans Huber** 044 920 51 14 / 079 462 97 40

Hans-Peter Schneider 044 941 39 71 / 077 419 33 27

Gruppe B: **Karin Schram** 044 921 14 39 / 079 379 99 56

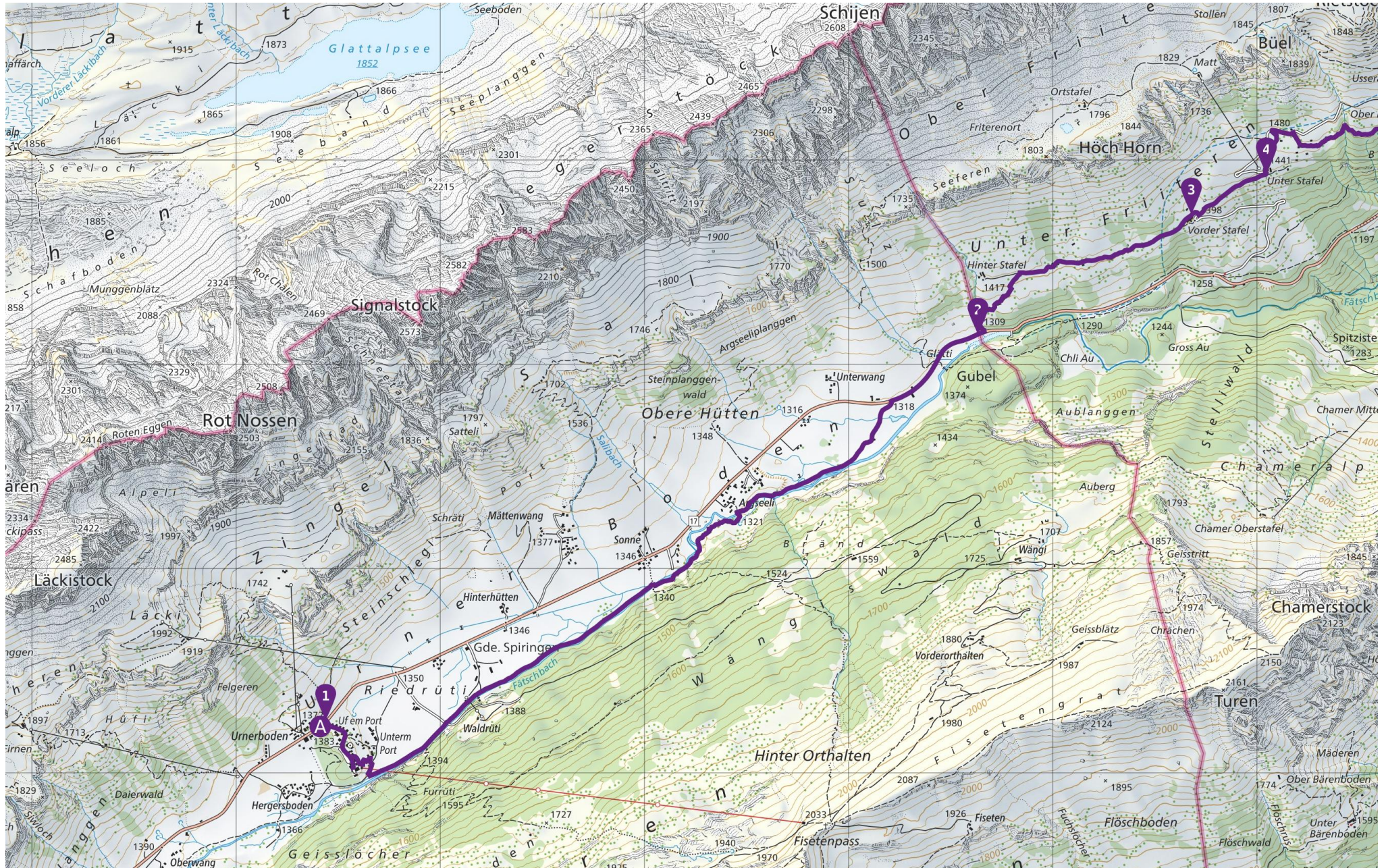
3h@bluewin.ch

schneider-dittli@bluewin.ch

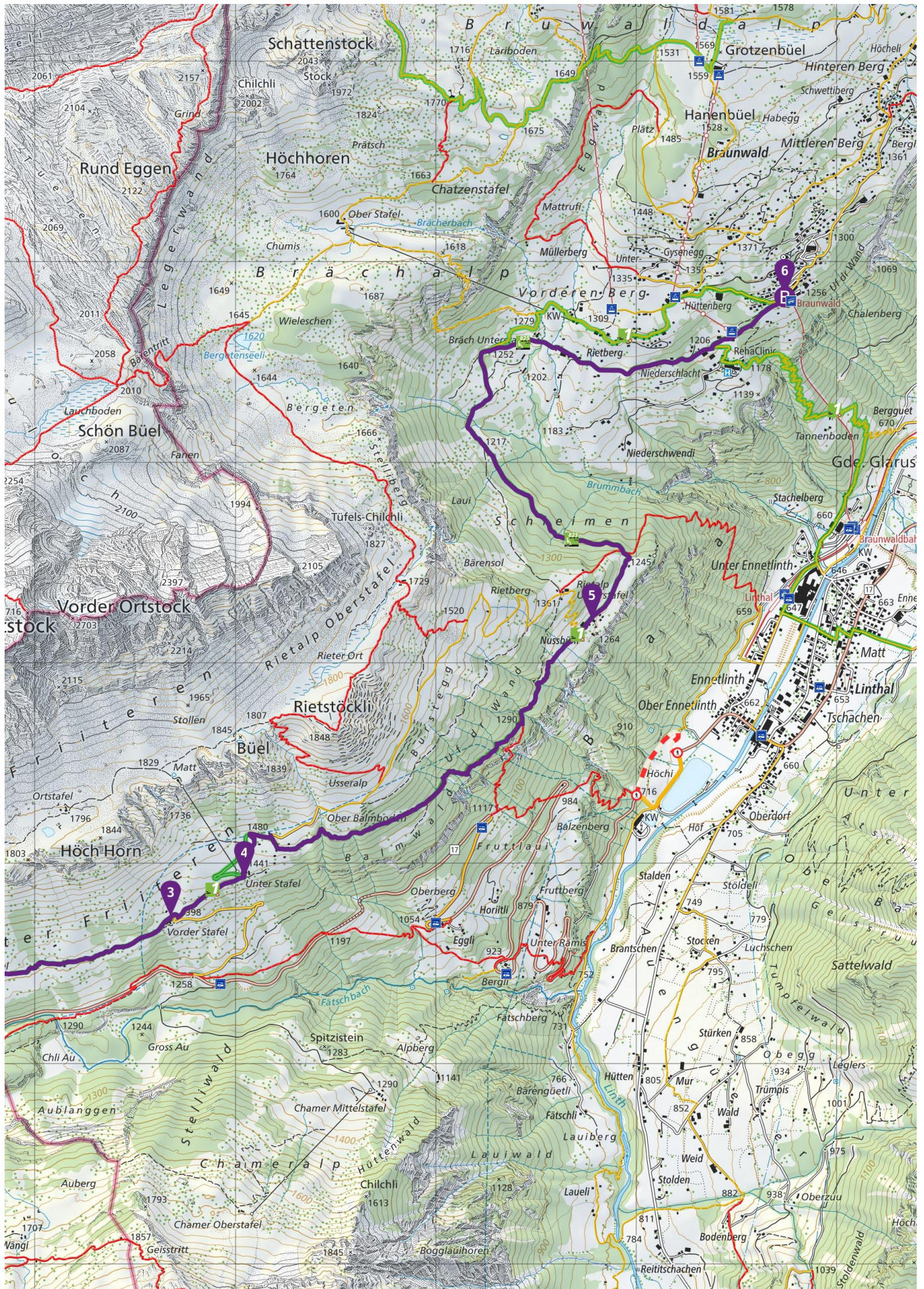
k.schram@bluewin.ch

Auskunft über Durchführung auf PVETH-Homepage "Aktuell" oder tel. bei Anmeldung.

Nächste Veranstaltung: 14.07.2022 Wanderung Quinten – Betlis mit Bruno Fritschi



Geodaten © swisstopo
500m
Massstab 1:25 000



500m
 Masstab 1:25'000
 Geodaten © swisstopo

Partner
SchweizMobil:

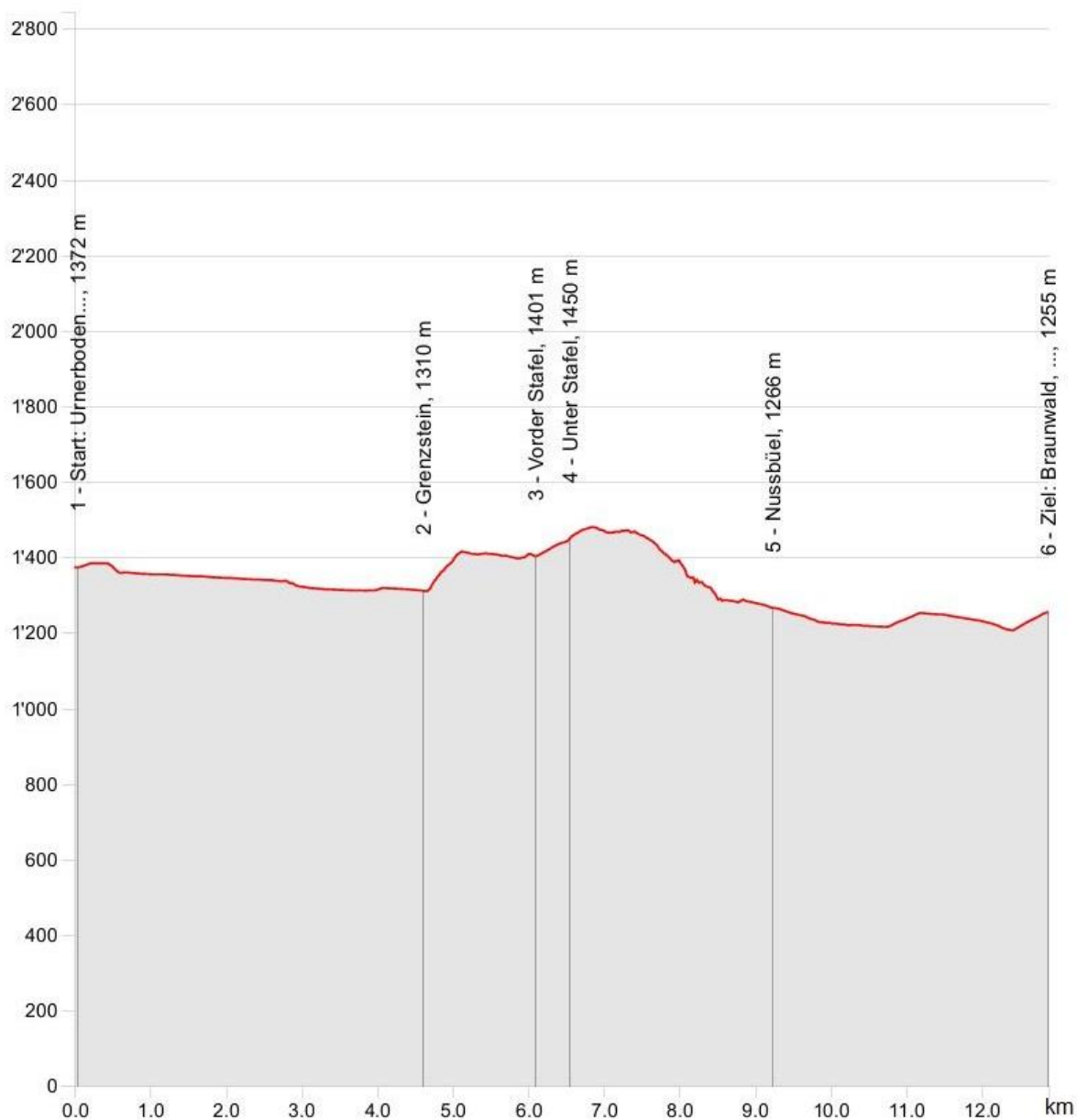


Schweizerische Eidgenossenschaft
Confédération suisse
Confederazione Svizzera
Confederaziun svizra



PVETH Urnerboden - Braunwald

Daten nach SchweizMobil



Länge	12.88 km	Min/max Höhe	1'206 m/1'480 m
Auf-/Abstiege	406 m/524 m	Wandern	3 h 39 min