

# PVETH

Pensionierten Vereinigung  
der ETH Zürich  
Postfach, 8092 Zürich  
www.pveth.ethz.ch

## Berg-Wanderung Pilatus Alpnachstad/Aemsigen – Kriens



**Donnerstag 25. August 2022** (Verschiebungsdatum 1. September 2022)  
Für Gruppe B wird ein Alternativprogramm organisiert, Details siehe Rückseite

**Die Teilnehmer verpflichten sich, die aktuellen Vorschriften betr. Corona einzuhalten.**

- Wanderleitung:** Gruppe A Hans-Peter Schneider, Co-Leiterin Judith Inglin  
Gruppe B Karin Schram
- Programm:** Mit Zug nach Luzern, weiter mit Schiff (bei Startkafi) nach Alpnachstad, von da mit der Pilatusbahn bis Mittelstation Aemsigen, Wanderung auf den Gipfel Pilatus, nach dem Mittagessen Abfahrt/Abstieg Richtung Kriens, zuerst mit der Seilbahn bis Fräkmüntegg, danach Wanderung 1 Std. bis Krienseregg und weiter mit der Gondelbahn nach Kriens. Fussweg von der Talstation der Gondelbahn 10 Minuten zur Busstation Zentrum Pilatus, mit Bus B1 nach Luzern und mit ÖV heimwärts.
- Anforderung:** **anspruchsvoll** (gemäss Richtlinien auf der Rückseite unseres Jahres-Programms)  
Distanz: **8km** bergauf: **760m** bergab: **470m** Zeit: **4 Std.** höchster Punkt: **2118m**
- Billett:** Löst jeder Teilnehmer selbst. Auf Schiff ist GA/Halbtax gültig.  
Wohnort – Alpnachstad, ab Luzern mit Schiff. Retour ab Kriens via Luzern.  
Für die Pilatus-Bahnen lösen wir Kollektiv bzw. vor Ort, ca. CHF 25.-
- Treffpunkt:** Zürich HB 08:20 beim Prellbock Gleis 9  
oder 09:30 Schifflände Luzern Steg 2
- Fahrplan:** Hinfahrt: Zürich HB ab 08:35 Gleis 9 nach Luzern  
Rückfahrt: ab Kriens mit Bus gegen 18:00 nach Luzern
- Ausrüstung:** Wanderschuhe, Schutzkleidung gegen Wind, Kälte und Sonne (Hut, Crème, Brille), Rucksack mit Getränk
- Verpflegung:** Kafi/Gipfeli auf dem Schiff während der Fahrt Luzern - Alpnachstad.  
Mittagessen auf dem Pilatus, im Rest. Pilatus-Kulm oder Picknick

## Details Wanderprogramm

"Der Weg ist das Ziel" sagt ein bekanntes Sprichwort, und auf dieser Wanderung kann es halbwegs angewendet werden. Die Fahrt mit dem Zug nach Luzern, die Fahrt auf dem Vierwaldstättersee mit Startkafi und die Bergfahrt mit der Pilatus-Bahn sind schon Höhepunkte. Hauptsache des Tages ist jedoch die strenge, schweisstreibende Wanderung, 760 Höhenmeter ab der Mittelstation Aemsigen zum Pilatus 2073m. Auf die Aussichtstürme "Esel" bzw. "Oberhaupt" steigt fakultativ wer Lust hat auf max. 2118m, mit einer grandiosen Rundumsicht auf Luzern und Umgebung. Auf dem Rückweg nach Kriens kann, wer noch mag, das Teilstück zwischen Fräkmüntegg und Krienseregg wandern (1 Std., 400 Hm), man kann aber auch die ganze Strecke zwischen Pilatus und Kriens mit der Gondelbahn bewältigen. Es wird ein langer Tag, vor 19:00 werden wir nicht zuhause sein.

---

## Gruppe B: Leiterin Karin Schram

Wir fahren mit der Gruppe A, bleiben aber im Zug bis Pilatus-Kulm. Dort können wir spazieren und zu Mittag essen. Mit Gondeln und einer Seilbahn geht es hinunter nach Kriens, mit dem Bus nach Luzern und dem Zug nach Zürich.

Treffpunkt:	08.20 HB Zürich, Prellpunkt Gleis 9		
Billett:	Zürich – Pilatus – Zürich über Alpnachstad und Kriens Fr. 56.80 mit GA: Pilatusbahnen: Fr. 28.80		
Hinfahrt:	Zürich	ab 08.35	Gl. 9
	Luzern	an 09.25	
		ab 09.38	Schiff
	Alpnachstad	an 10.46	
		ab 10.55	Bahn
	Pilatus	an 11.25	
Mittagessen			
Rückfahrt: z.B.	Pilatus	ab 13.30	Gondel
	Kriens	an 14.06	
		ab 14.11	Bus
	Luzern	an 14.25	
	Zürich	an 15.25	

---

Angehörige und Freunde sind herzlich zum Mitwandern eingeladen.

## Anmeldung per E-Mail oder tel. am Vortag 12 – 13 Uhr bei:

### Gruppe A

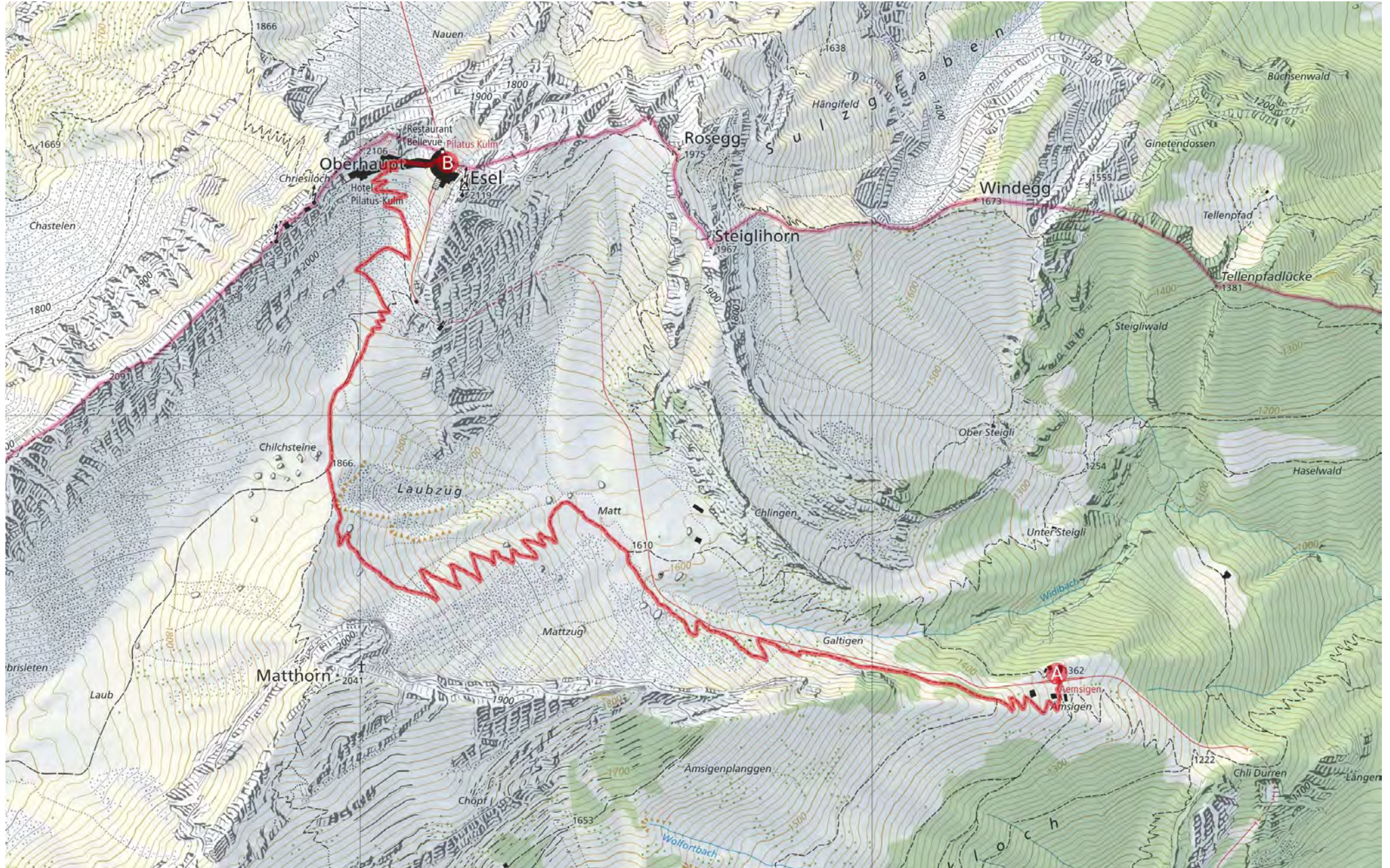
Hans-Peter Schneider 044 941 39 71 077 419 33 27 [schneider-dittli@bluewin.ch](mailto:schneider-dittli@bluewin.ch)  
Judith Inglin 044 940 49 72 079 822 53 94 [j.inglin@bluewin.ch](mailto:j.inglin@bluewin.ch)

### Gruppe B:

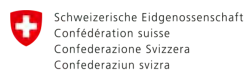
Karin Schram 044 921 14 39 079 379 99 56 [k.schram@bluewin.ch](mailto:k.schram@bluewin.ch)

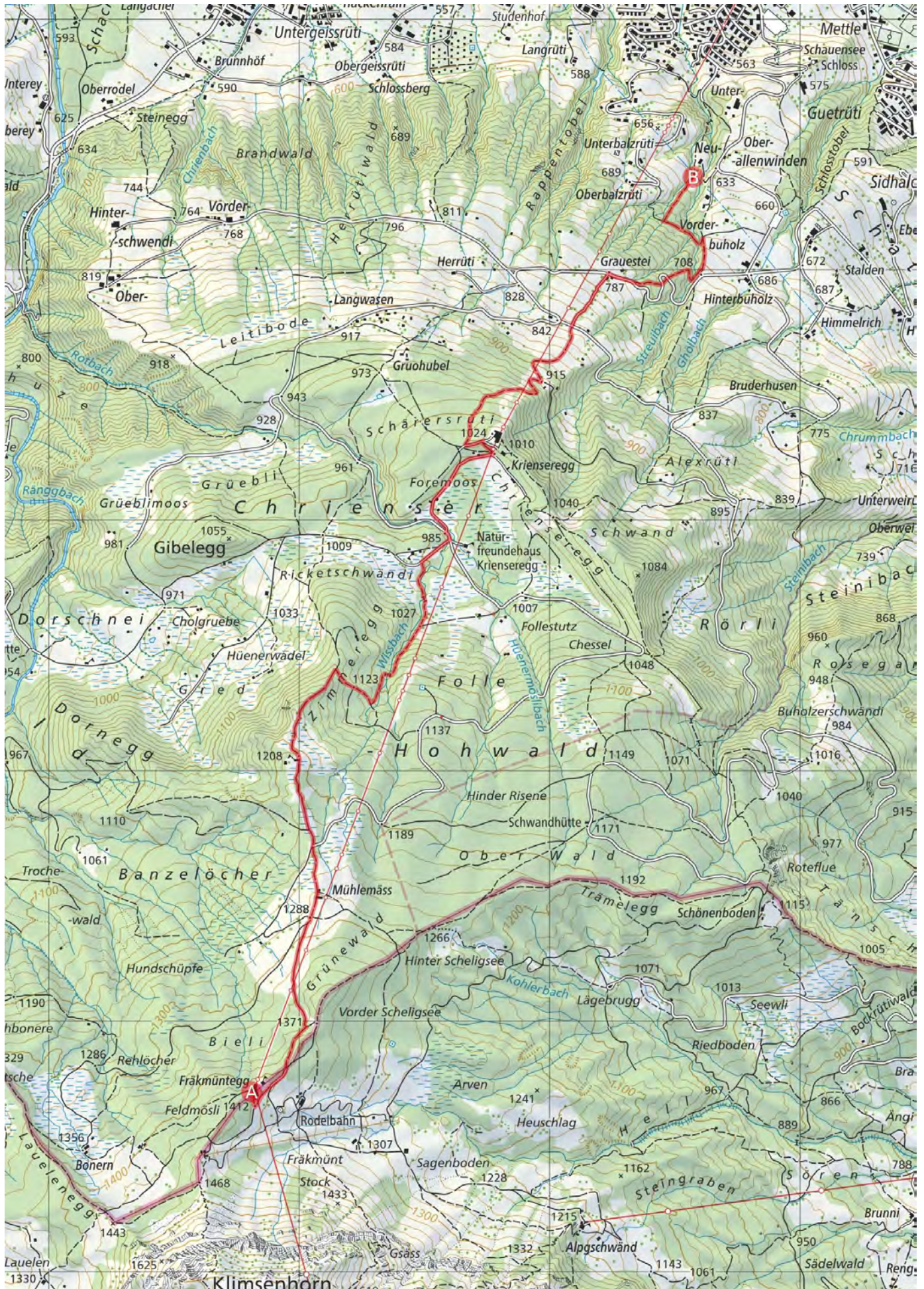
Auskunft über Durchführung auf PVETH-Homepage "Aktuell" oder tel. bei Anmeldung

Nächste Veranstaltung: 08. Sep Wanderung Atzmännig - Chrüzegg



Partner  
SchweizMobil:





Geodaten © swisstopo

200m

Massstab 1:20'000

Partner  
SchweizMobil:



Schweizerische Eidgenossenschaft  
Confédération suisse  
Confederazione Svizzera  
Confederaziun svizra



Schweiz

