

# PVETH

Pensionierten Vereinigung  
der ETH Zürich

Postfach, 8092 Zürich  
www.pveth.ethz.ch



## Otelfingen - Hochwacht (Lägern 860m) – Regensberg

**Donnerstag, 6. Okt. 2022 (Verschiebungsdatum: Do. 13. Okt 2022)**

Für Gruppe B wird ein Alternativprogramm organisiert, Details siehe Rückseite.

- Wanderleitung:** Gruppe A Hans Zogg / Bruno Fritschi  
Gruppe B Karin Schram
- Programm:** mit S6 nach Otelfingen (430m), Startkaffee, Aufstieg zur Lägern-Hochwacht (860m) (NICHT über den ausgesetzten Grat!). Wahlweise benutzen wir im oberen Teil einen interessanten ws/rt/ws markierten Bergweg oder einen weniger anspruchsvollen Wanderweg. *Aufstieg* ca. 2½ h.  
Auf der *Hochwacht*: Picknick, oder Mittagessen im Restaurant, Terrasse  
Abstieg nach Regensberg (ca.1h), Schlusstrunk bei in Regensberg.  
Eventuell: Besichtigung Städtchen, Turmbesteigung (Fr.1.-!)  
Danach mit Bus oder zu Fuss (zusätzlich ca 3/4h) nach Dielsdorf Bhf.
- Anforderung:** **mittel** (siehe "Richtlinien" auf der Rückseite unseres Jahr es-Programms)  
Distanz: 9 km, 3.5h, bergauf **460 m**, 2.5h; bergab 260m, 1 Std.
- Billet:** SBB löst jeder Teilnehmer selbst.  
**Hinfahrt:** Wohnort – Otelfingen, ab Zch Fr. 4.40 (½Tax 4 Zonen, gültig 2h)  
**Rückfahrt:** Regensberg – Wohnort, nach Zch Fr. 4.40 (½Tax 4 Zonen, gültig 2h )
- Treffpunkt:** Zürich HB Gleis 41/42 8h25 Sektor B
- Fahrplan:**
- |            |              |               |                      |             |
|------------|--------------|---------------|----------------------|-------------|
| Hinfahrt:  | Zürich HB    | ab 08:31      | S6 Gleis 41/42       | Rchtg Baden |
|            | Otelfingen   | an 08.56      |                      |             |
| Rückfahrt: | Regensberg   | ab x.03, x.33 | Bus 593              |             |
|            | Dielsdorf an | x.10, x.40    |                      |             |
|            | Dielsdorf ab | x.14, x.44    | S15 Rchtg Rapperswil |             |
|            | Zürich HB an | x.38 x+1.08   |                      |             |
- Ausrüstung:** Wanderschuhe, ev. Stöcke, Schutzkleidung gegen Wind, Kälte und Sonne (Hut, Crème, Brille), Rucksack mit Getränk, Verpflegung
- Einkehr:** **Startkaffee**, Gipfeli: Bahnhöfli Ahan-Thai (Direkt beim Bahnhof, Garten)  
öffnet am Morgen extra für uns  
**Picknick**, oder **Mittagessen** im Restaurant Hochwacht, Terrasse  
**Schlusstrunk** Regensberg, Kaffee&Kuchen oder Bier&..., Restaurant «Kurt», ehemals Löwen, (*türkisch: Kurt=Löwe*), beim Eingang zum Städtchen nahe Bushaltestelle

---

## Programm Gruppe A

Zu Fuss durch das idyllische Otelfingen, dann Aufstieg durch den Wald via Eggitzacher bis auf ca. 150 Höhenmeter unterhalb dem Grat. Hier teilen wir uns in 2 Gruppen:

Gruppe (1): „Bergweg“ (ws/rt/ws markiert) kurzes Stück rauher Weg durch den Steinbruch, Treppen mit hohen unregelmässigen Stufen, zT steil, zT etwas ausgesetzt.

Gruppe (2): Der „Spazierweg“ ist problemlos. Er führt unterhalb dem Steinbruch vorbei auf einem Waldsträsschen, dann folgt ein einfacher, nicht markierter Fussweg zum Grat.

---

## Gruppe B: Leiterin Karin Schram

Hinreise und Startkaffe im Restaurant Bahnhofli Otelfingen mit der Gruppe A. Dann Fahrt mit öV nach Regensberg, wo wir von Herrn Mathys durch das schmucke Städtchen geführt werden. Das Mittagessen gibt es im Restaurant Kurt.

Treffpunkt: 08.25 Gleis 41/42 S6

Billett: Zürich HB – Otelfingen - Regensberg - Zürich

Kosten: Fr. 20- für die Führung in Regensberg

Zürich HB ab 08.31 S6

Otelfingen an 08.56 S6

Startkaffee

Otelfingen ab 10.03 S6 zurück Richtung Uetikon

Regensdorf-Watt an 10.10

ab 10.25 Bus 456 (Anschlussbillett 1-2 Zonen im Bus lösen!)

Dielsdorf Bahnhof an 10.39

Dielsdorf Bahnhof ab 10.50 Bus 593 nach Regensberg

Führung Regensberg

Mittagessen Restaurant „Kurt“

Eventuell Schlusstrunk mit Gruppe A in Regensberg bei „Kurt“

Regensberg ab 14.33 Bus 593 halbstündlich

Dielsdorf an 14.40

ab 14.44 S15

Zürich HB an 15.08

---

Versicherung: ist Sache der Teilnehmer Gäste sind herzlich willkommen.

## Anmeldung am Vortag 12 – 14 Uhr, per Telefon oder e-mail bis 14h

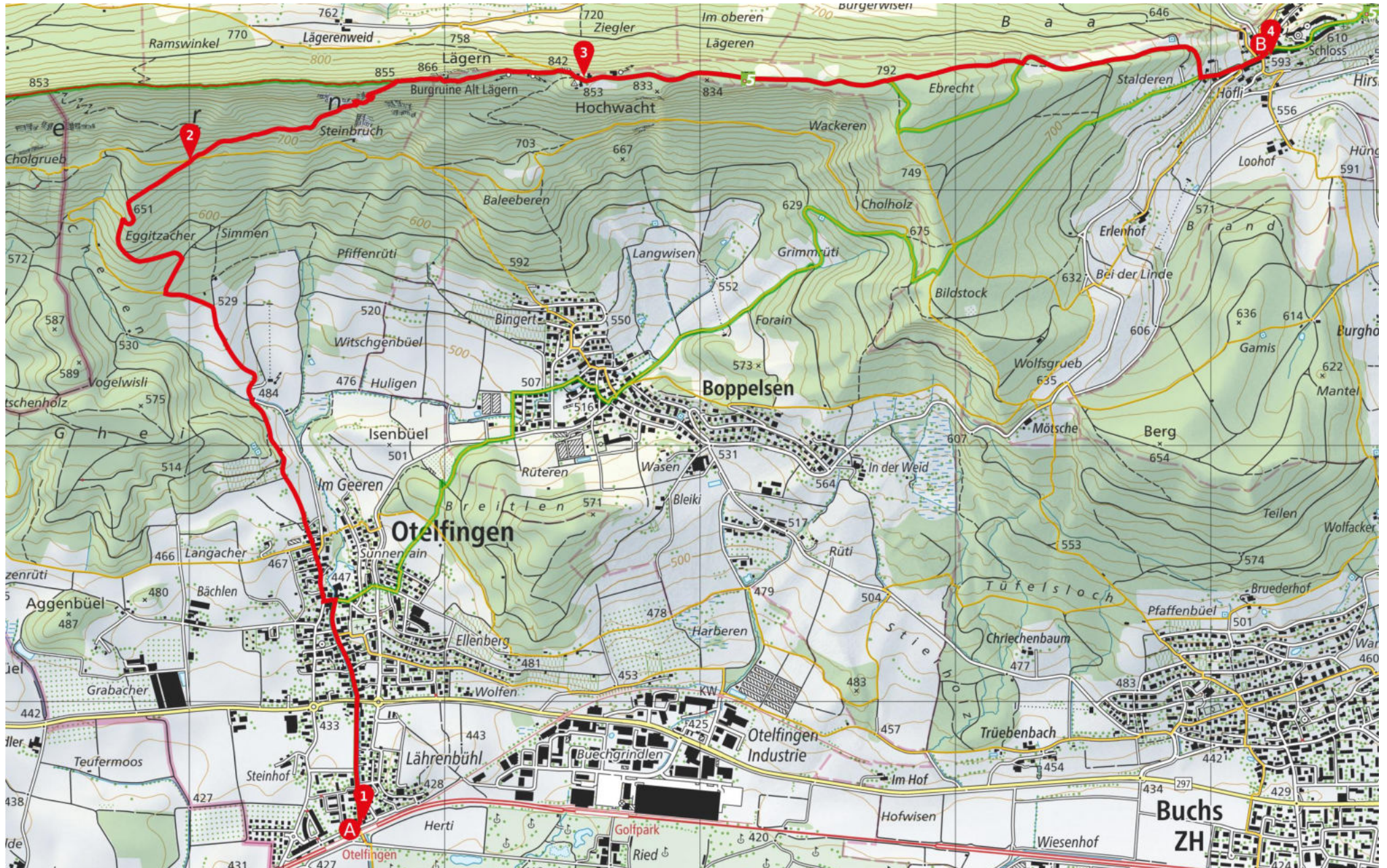
Gruppe A: **Hans Zogg** 044 844 0638, 079 741 6055 [hzogg@retired.ethz.ch](mailto:hzogg@retired.ethz.ch)

**Bruno Fritschi** 044 780 4386 079 716 0049 [bfritschi@bluewin.ch](mailto:bfritschi@bluewin.ch)

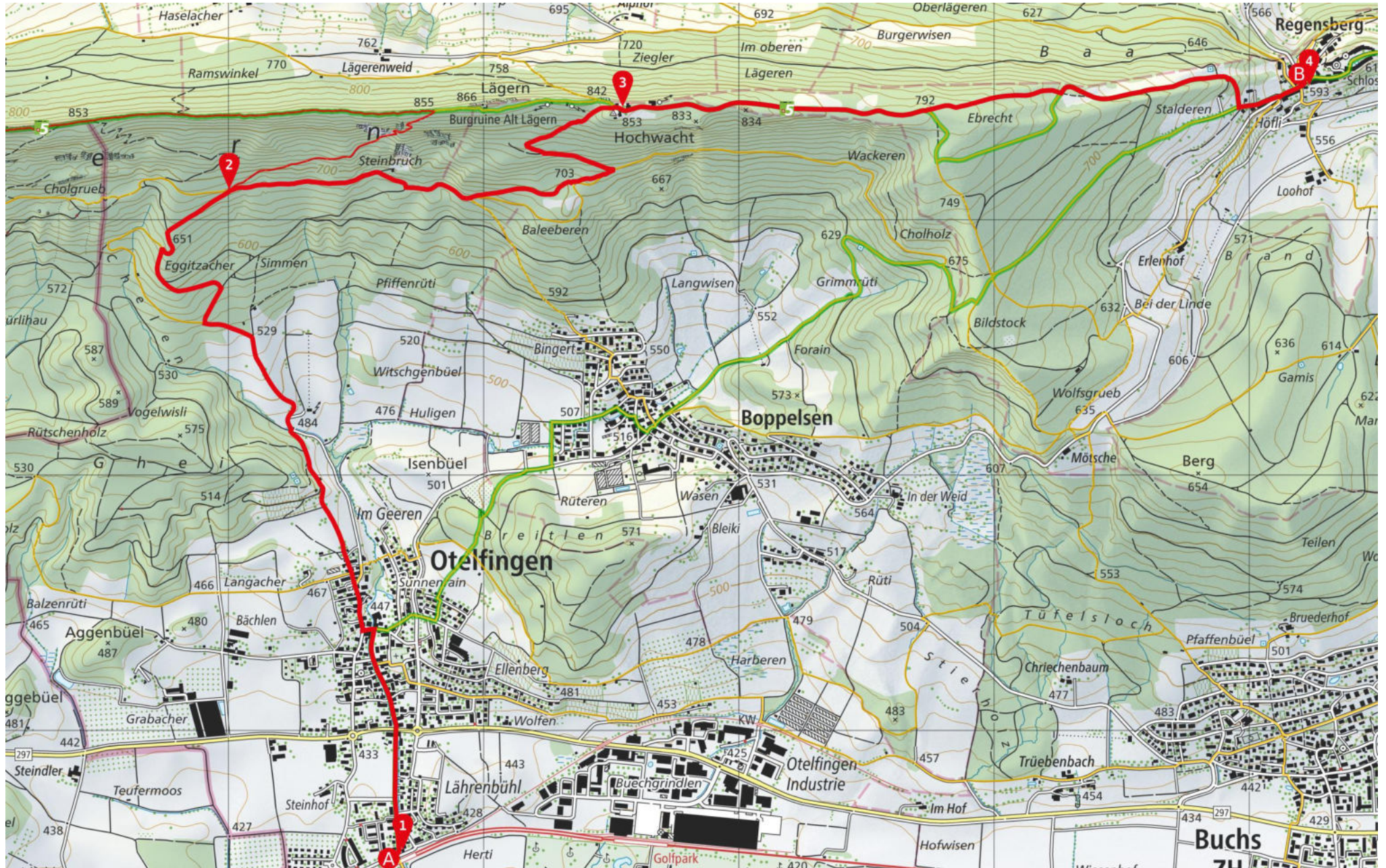
*bitte angeben: Mittagessen im Restaurant oder Picknick*

Gruppe B: **Karin Schram** 044 921 14 39, 079 379 99 56 [k.schram@bluewin.ch](mailto:k.schram@bluewin.ch)

Nächste Veranstaltung: Besichtigung Pumpspeicherwerk Limmern GL, 20. Oktober

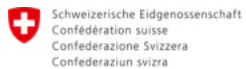


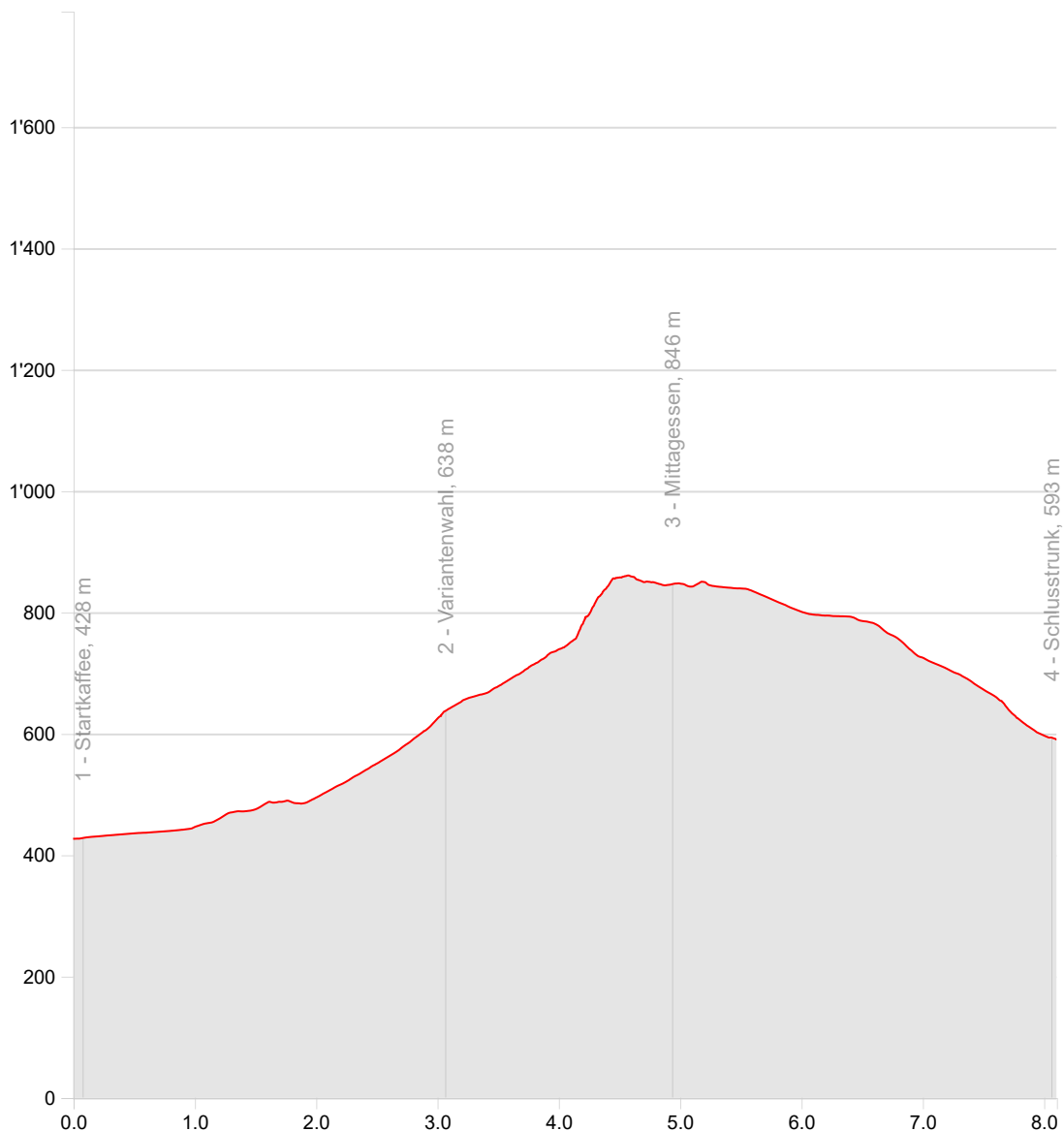
Geodaten © swisstopo  
200m  
Massstab 1:20'000



Geodaten © swisstopo  
200m  
Massstab 1:20'000

Partner  
SchweizMobil:

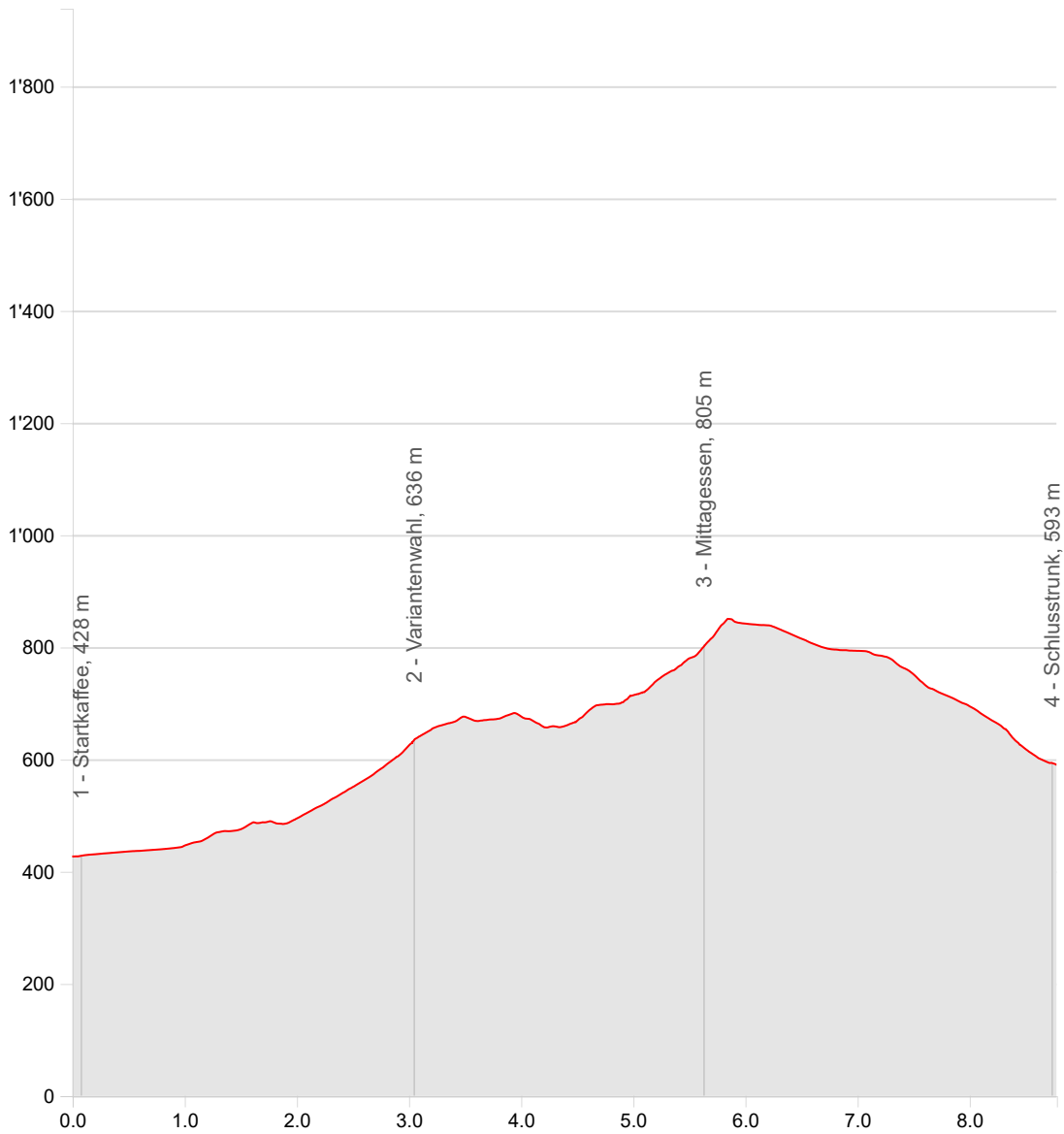


**Anderes  
Otefingen-Regensberg Variante  
Bergweg****23.07.2022**

<b>Länge</b>	<b>8.10 km</b>	<b>Min/max Höhe</b>	<b>427 m/860 m</b>
<b>Auf-/Abstiege</b>	<b>455 m/291 m</b>	<b>Wandern</b>	<b>2 h 31 min</b>

**Anderes  
Otfelingen-Regensberg Variante  
Waldweg**

**23.07.2022**



<b>Länge</b>	<b>8.78 km</b>	<b>Min/max Höhe</b>	<b>427 m/850 m</b>
<b>Auf-/Abstiege</b>	<b>467 m/303 m</b>	<b>Wandern</b>	<b>2 h 40 min</b>