

PVETH

Pensionierten Vereinigung
der ETH Zürich
Postfach, 8092 Zürich
www.pveth.ethz.ch



Wir wandern entlang der Limmat von Glanzenberg nach Zürich HB

Donnerstag, 4. April 2024 (Verschiebedatum 11.04.2024)

- Wanderleitung:** Hans-Peter Schneider, Co-Leiter: Hans Huber
- Programm:** Wir treffen uns um 08:30 zum Startkaffee im in der **SBB-Kantine OASE** im Hauptbahnhof Zürich, Nordtrakt, Museumsstrasse 1, 3. Stock. (vis-à-vis Landesmuseum). Eingang 1: Lift.
Um 09:29 fahren wir mit der S-Bahn in 12 Minuten nach Glanzenberg.
Wir wandern entlang der Limmat bis nach Zürich Hauptbahnhof.
Für Müde gibt es verschiedene Ausstiegspunkte in der Nähe von Bus-Stationen (siehe Karte und Profil).
- Anforderung:** **leicht +** (gemäss Richtlinien auf der Rückseite unseres Jahres-Programms)
12.6 km ↑ **76 m** (kumuliert) ↓ **58 m** (kumuliert) **Zeit 3:30 h** höchster Pkt. **409 m**
- Billett:** Löst jeder Teilnehmer selbst.
Hinfahrt: Wohnort – Zürich HB. & Zürich HB – Glanzenberg.
retour: Zürich HB nach Wohnort.
- Treffpunkt:** 08:30 Startkaffee in der **SBB-Kantine OASE** im Hauptbahnhof Zürich.
Nordtrakt, Museumsstrasse 1, 3. Stock (vis-à-vis Landesmuseum)
- Fahrplan:** Zürich HB ab: 09:29 Gl. 41/42 S11 (Aarau)
Glanzenberg an: 09:41
- Ausrüstung:** Leichte Wanderschuhe, ev. Stöcke, Schutzkleidung gegen Regen, Wind, Kälte und Sonne, Rucksack mit Getränk, Sitzunterlage, ev. Picknick.
- Verpflegung:** Startkaffee: SBB-Kantine OASE, Zürich HB
Mittagessen: Picknick od. Garten-Restaurant Werdinsel
- Versicherung:** Ist Sache der Teilnehmer

Details Wanderung

Eine einfache Wanderung ohne Steigungen auf guten Wegen. Ideal für den Start in die Wandersaison.

Vorzeitiger Ausstieg auf Tram oder Bus ist an vielen Orten möglich. Eine Wanderung für alle.

Meistens durchfahren wir diese Gegend auf der Autobahn. Von der Gegend sieht man dann nicht viel. Warum nicht einmal zu Fuss abwandern? Man streift zwar Industriegebiete und hört das Rauschen der Autobahn aber es hat auch viele hübsche Stellen.

Von der Station Glanzenberg aus erreichen wir in wenigen Schritten die Limmat. Wir überqueren den Fluss und wandern flussaufwärts. In etwa 40 Minuten erreichen wir das **Kloster Fahr**. Da schalten wir einen Halt ein. Es hat Bänke und ein WC Leider ist das Restaurant im Umbau und der Klosterladen und der Hofladen sind am Vormittag geschlossen.

Kurz nach dem Kloster wechseln wir die Flusseite. Nach insgesamt 2 Stunden stehen wir auf der Werdinsel. Dort hat es ein öffentliches WC. Eine grosse Wiese und Sitzbänke laden zum Picknick ein. Das Gartenrestaurant, soll an Ostern den Betrieb aufnehmen. Ob das wirklich so ist, kann ich nicht garantieren (Witterungsabhängig). Vorsichtige Leute packen einen Getreideriegel und ein Fläschchen Wasser in den Rucksack um sicher zu überleben.

Wandermüde können die Bus- und Tramstation Tüffenwies in etwa 12 Minuten erreichen.

Wanderlustige machen sich nach dem Essen auf die Socken und kommen dem Stadtzentrum immer näher. Vorerst folgen wir dem linken Ufer, beim Hardeggsteg wechseln wir die Flusseite.

Wir unterqueren die vielbefahrene Hardbrücke, durchwandern das Bad unterer Letten und gelangen schliesslich über das Drahtschmidli zum Platzspitz mit dem Landesmuseum und unserem Ziel dem Hauptbahnhof Zürich.

Dieser zweite Teil der Wanderung beschäftigt uns etwa 1½ Stunden.

Angehörige und Freunde sind herzlich zum Mitwandern eingeladen.

Anmeldung wenn möglich per e-mail an schneider-dittli@bluewin.ch.

Information über Durchführung: <https://pveth.ethz.ch/aktuell/>

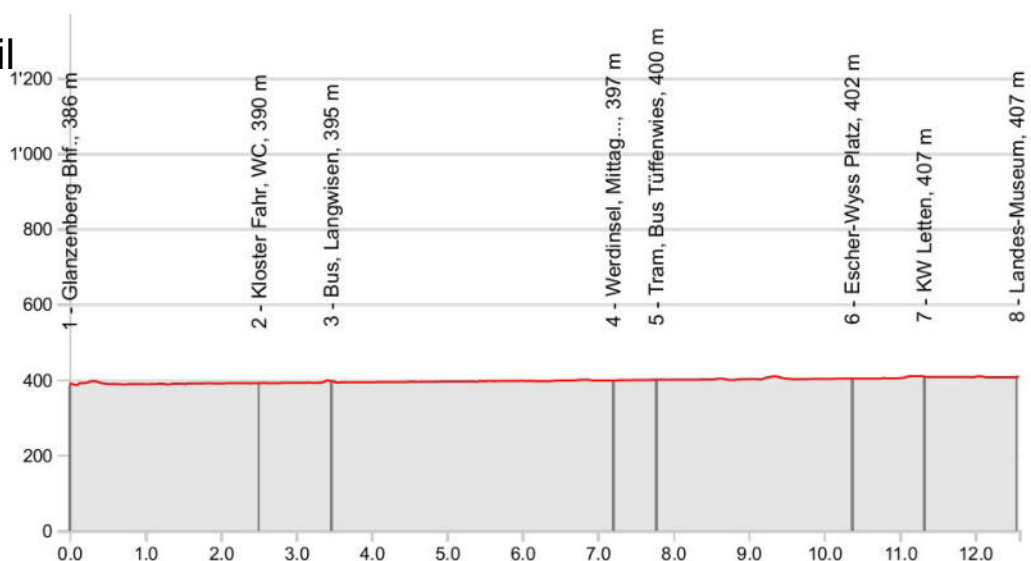
Auskunft über Durchführung und telefonische Anmeldung am Vortag 13 – 14 Uhr bei:

Hans-Peter Schneider schneider-dittli@bluewin.ch

(Co-Leiter: Hans Huber 3h@bluewin.ch)

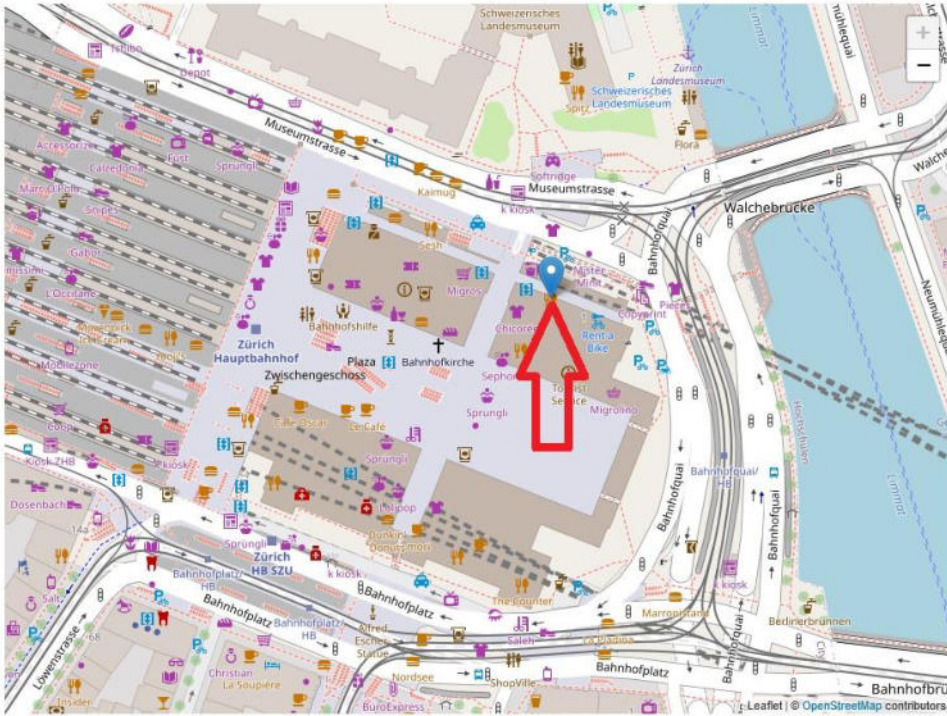
Nächste Veranstaltung: 18.04.2024, Muri – Boswil "Tobel / Bäche Freiamt" mit Elisabeth Tobler

Höhenprofil



Länge	12.58 km	Min/max Höhe	386 m/409 m
Auf-/Abstiege	76 m/58 m	Wandern	3 h 2 min

SBB-Restaurant OASE



Adresse

Museumsstrasse 1

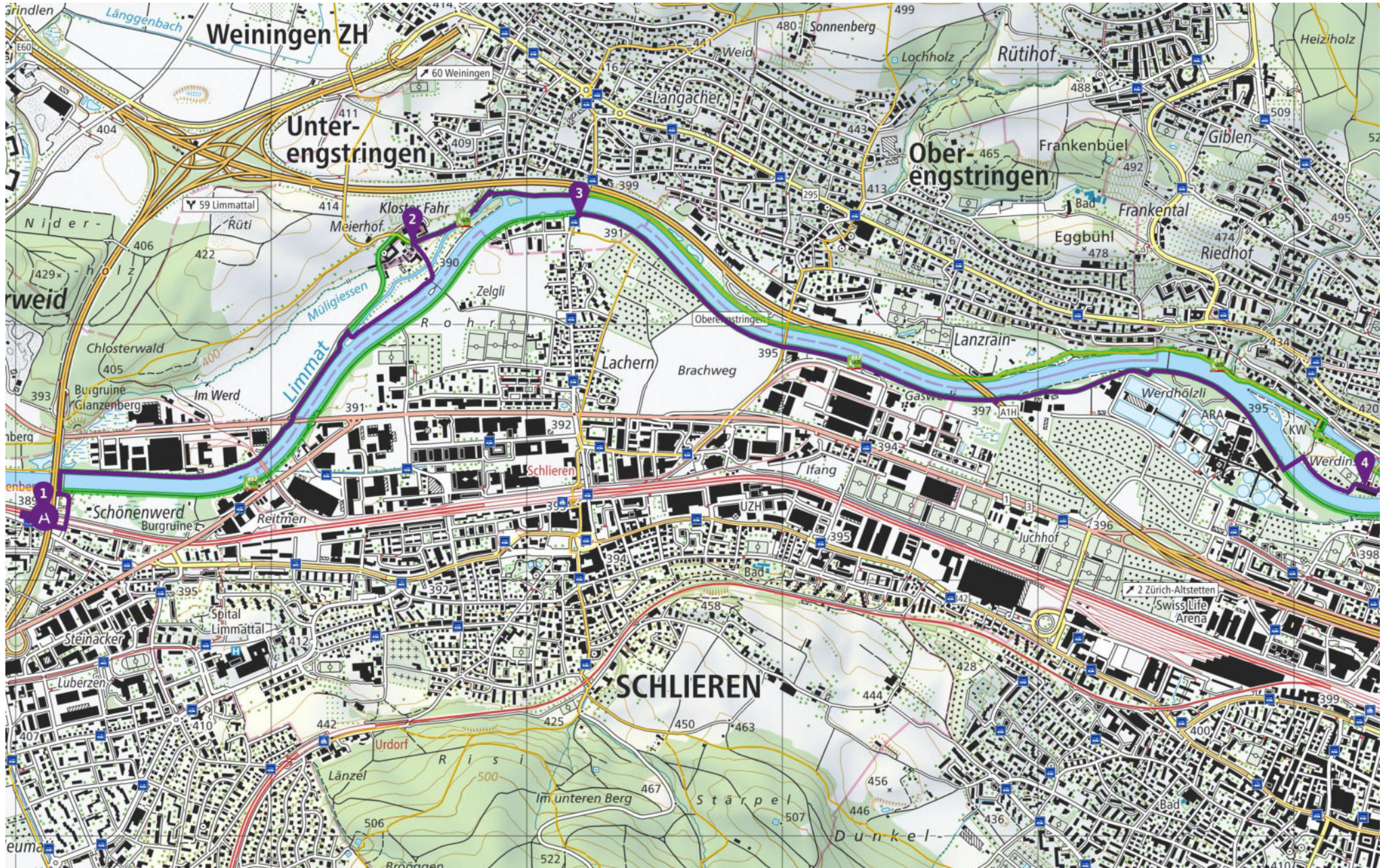
8001 Zürich

Schweiz

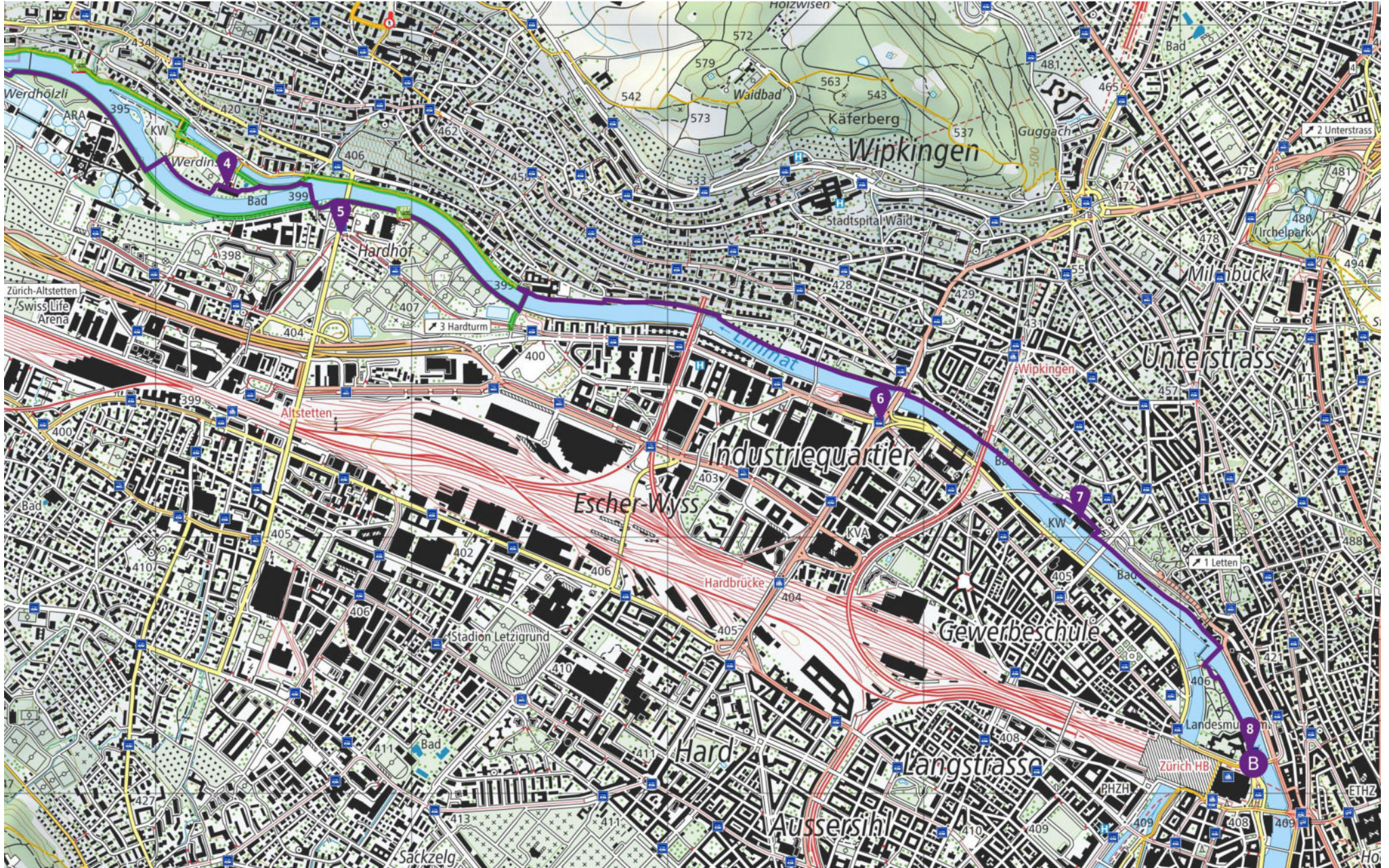
☎ +41 44 430 00 83

✉ oase@zfv.ch

3. Stock
(langsamer Lift)



Geodaten © swisstopo
200m
Massstab 1:20'000



Geodaten © swisstopo
200m
Massstab 1:20'000