

PVETH

Pensionierten Vereinigung
der ETH Zürich
Postfach, 8092 Zürich
www.pveth.ethz.ch



Wir wandern von Meilen nach Stäfa

Donnerstag, 16. Mai 2024 (Verschiebedatum 23.05.2024)

Wanderleitung: Hans Huber, Co-Leiter: Thomas Malanowski

Programm: Wir fahren mit der S7 nach Meilen zum Startkaffee bei "Lycka" auf dem Dorfplatz beim Gemeindehaus.
Hier hatte unsere Wanderung vom 17.08.2023 geendet. Da setzen unsere Tour fort: Anstieg durchs Meilener Tobel zur Burg, dann mehrheitlich flach auf dem Panoramaweg. Oberhalb von Uetikon zum Picknick, dann weiter auf dem Höhenweg über Männedorf nach Stäfa.

Anforderung: **mittel** (gemäss Richtlinien auf der Rückseite unseres Jahres-Programms)
13.7 km ↑**403 m** (kumuliert) ↓**413 m** (kumuliert) **Zeit 4 h** höchster Pkt. **619 m**
Die Tour kann an verschiedenen Orten vorzeitig beendet werden.

Billett: Löst jeder Teilnehmer selbst.
Hinfahrt: Wohnort – Meilen.
retour: Stäfa nach Wohnort.

Treffpunkt: **08:30 Zürich HB Gleis 43/44 Sektor B**

Fahrplan: Zürich HB ab: 08:41 Gl. 43/44 S7 (Rapperswil)
Meilen an: 08:57

Rückreise Stäfa ab: hh:23 hh:53 S7 (Winterthur)
Zürich HB an: hh:47 hh:17

Ausrüstung: Leichte Wanderschuhe, ev. Stöcke, Schutzkleidung gegen Regen, Wind, Kälte und Sonne, Rucksack mit Getränk, Sitzunterlage, Picknick.

Verpflegung: Startkaffee: Meilen
Mittagessen: Picknick (oder Restaurant Klinik Bergheim)

Versicherung: Ist Sache der Teilnehmer

Details Wanderung

Die erste halbe Stunde braucht am meisten Kraft: wir steigen im Meilener Tobel 100 Höhenmeter auf bis zur Burg. Der interessante Weg hat teilweise hohe Stufen. Wer das nicht mag, kann auch auf einem langweiligen Asphaltweg mit normal hohen Stufen aufsteigen.

Dann geht es ziemlich flach auf dem Panoramaweg weiter, mit Blick auf See, Berge und Goldküsten-Orte. In der Gegend von "Grüt", oberhalb Uetikon, zweigen wir ab zu einem

Picknickplatz. Wer Picknick hasst, wandert 20 Minuten weiter zum Panorama Restaurant der Klinik Bergheim und isst dort was es gibt. Die Picknick-Fraktion wird später dort zum Kaffee eintreffen. Wer beim Bergheim schon erschöpft ist, besteigt den Bus nach Uetikon Bahnhof.

Die Wanderlustigen machen sich wieder auf den Weg Richtung Männedorf. Es geht leicht auf und ab. Es hat leider auch asphaltierte Wegstrecken. Die nächsten Bus-Stationen für Ermattete wären "Widenbad", oberhalb Männedorf und "Wanne", oberhalb Stäfa. Die Zähen erreichen den wunderschönen Platz "Risi" oberhalb Stäfa. Dann kommt der Abstieg. Vorerst nur bis zum Restaurant "Aberen", wo wir den Durst löschen und nochmals die Aussicht geniessen. Dann setzen wir den Abstieg fort (25 Minuten) bis zum Bahnhof Stäfa.

Angehörige und Freunde sind herzlich zum Mitwandern eingeladen.

Anmeldung wenn möglich per e-mail an 3h@bluewin.ch

Information über Durchführung: <https://pveth.ethz.ch/aktuell/>

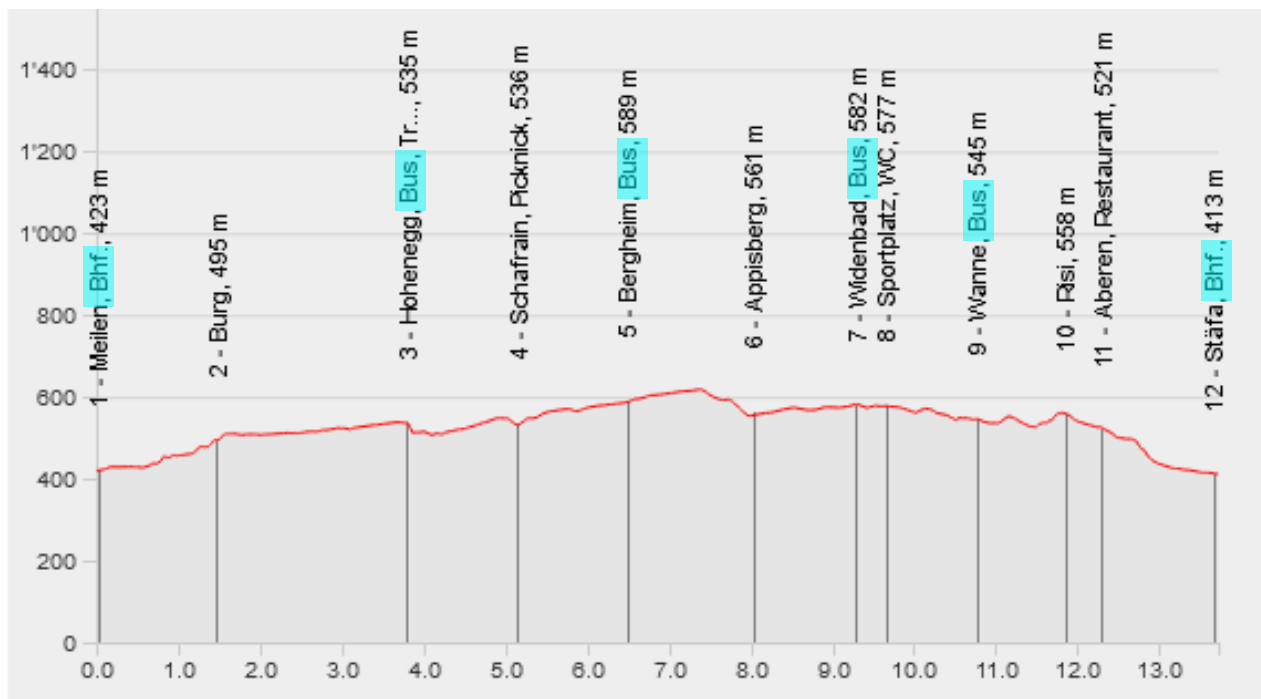
Auskunft über Durchführung und telefonische Anmeldung am Vortag 13 – 14 Uhr bei:

Hans Huber 3h@bluewin.ch

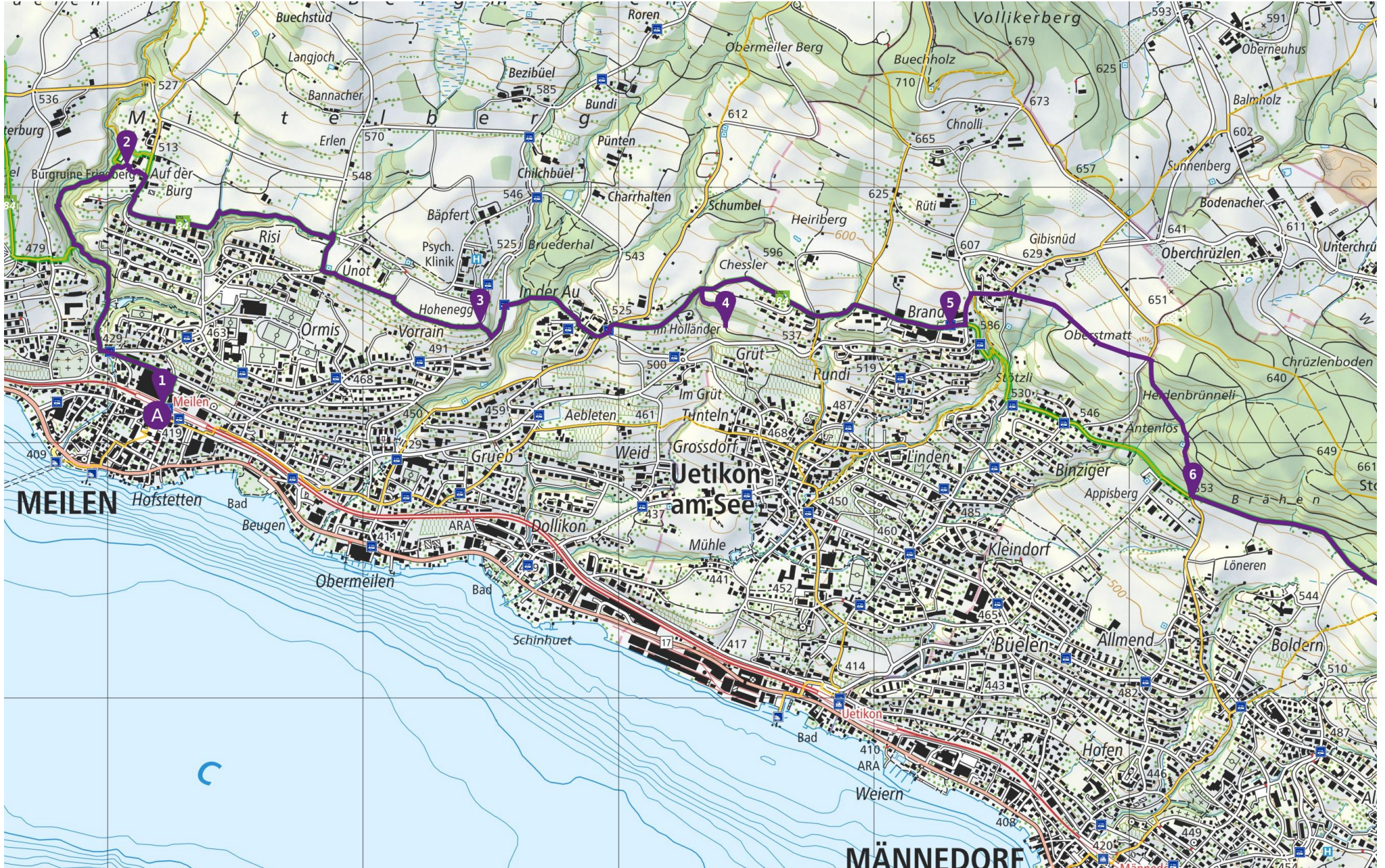
(Co-Leiter: Thomas Malanowski malanowskit24@gmail.com)

Nächste Veranstaltung: 30.05.2024 "Cholfirst" Langwiesen – Ossingen, mit Bruno Fritschi

Höhenprofil


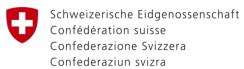


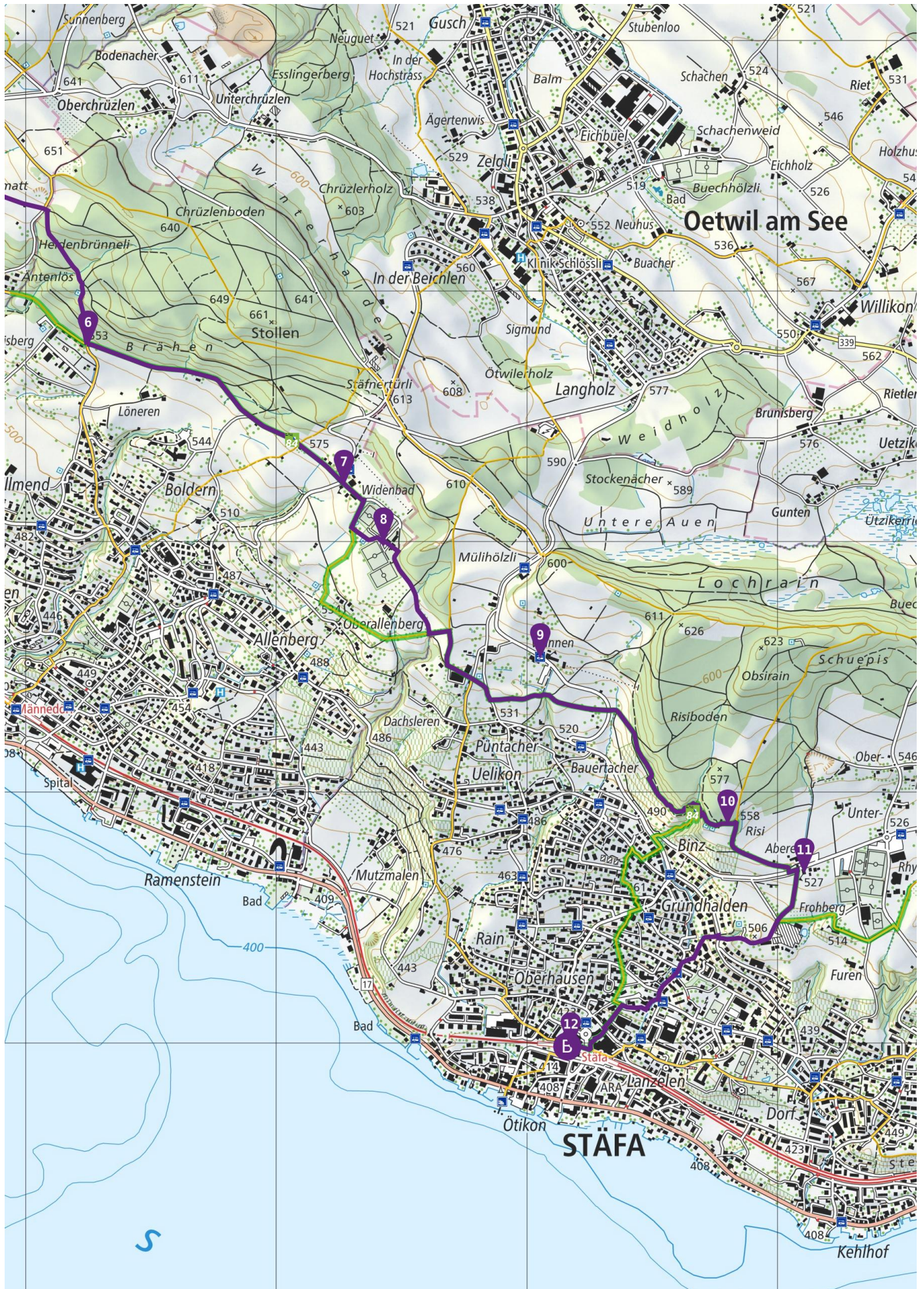
Länge	13.72 km	Min/max Höhe	410 m/619 m
Auf-/Abstiege	403 m/413 m	Wandern	3 h 44 min



Geodaten © swisstopo
200m
Massstab 1:20'000

Partner
SchweizMobil:






Geodaten © swisstopo

200m

Masstab 1:20'000

Partner
SchweizMobil:

 Schweizerische Eidgenossenschaft
Confédération suisse
Confederazione Svizzera
Confederaziun svizra



Schweiz. 