

PVETH

Pensionierten Vereinigung
der ETH Zürich

Postfach, 8092 Zürich
www.pveth.ethz.ch



Berg-Wanderung Buochserhorn

Donnerstag 22.8.2024 (Verschiebungsdatum 29.8.2024)

- Wanderleitung:** Hans-Peter Schneider, Co-Leiter Robert Gehrig
- Programm:** ÖV über Luzern und Niederrickenbach/Station mit Luftseilbahn nach Niederrickenbach/Dorf, Wanderung aufs Buochserhorn via Bleikigraben, retour gleiche Route
- Anforderung:** **anspruchsvoll** (gemäss Richtlinien auf der Rückseite unseres Jahres-Programms)
Distanz: **7,7km** bergauf: **670m** bergab: **670m** Zeit: **4½h** höchster Punkt: **1807m**
- Billet:** Löst jeder Teilnehmer selbst.
Wohnort – Niederrickenbach/Dorf retour inkl. Luftseilbahn, GA gültig
- Treffpunkt:** Zürich HB 06:55 Prellbock Gleis 6
Direktreisende 08:50 Pilgerhaus Niederrickenbach/Dorf
- Fahrplan:** Hinfahrt: Zürich HB ab 07:10 Gleis 6 IR "Luzern"
Luzern an 07:51 Gl. 6, ab 08:10 Gl. 12 IR "Engelberg"
Niederrickenbach Station an 08:30, ab 08:40 Luftseilbahn "Dorf"
Rückfahrt: Luftseilbahn Niederrickenbach/Dorf ab 15:10
Niederrickenbach/Station ab 15:24 IR "Luzern"
Luzern ab 16:09 Gl. 3 IR "Zürich HB"
(oder gesamte Rückfahrt 1 Std. später)
- Ausrüstung:** Bergschuhe, Wanderstöcke, Schutzkleidung gegen Wind, Kälte und Sonne (Hut, Crème, Brille), Rucksack mit Getränk, persönliche Medikamente
- Verpflegung:** Startkaffee im Pilgerhaus Niederrickenbach Dorf Tel. 079 879 30 80
z'Mittag Picknick
Schlusstrunk in Niederrickenbach oder Luzern
- Versicherung:** Ist Sache der Teilnehmer

Details Wanderprogramm

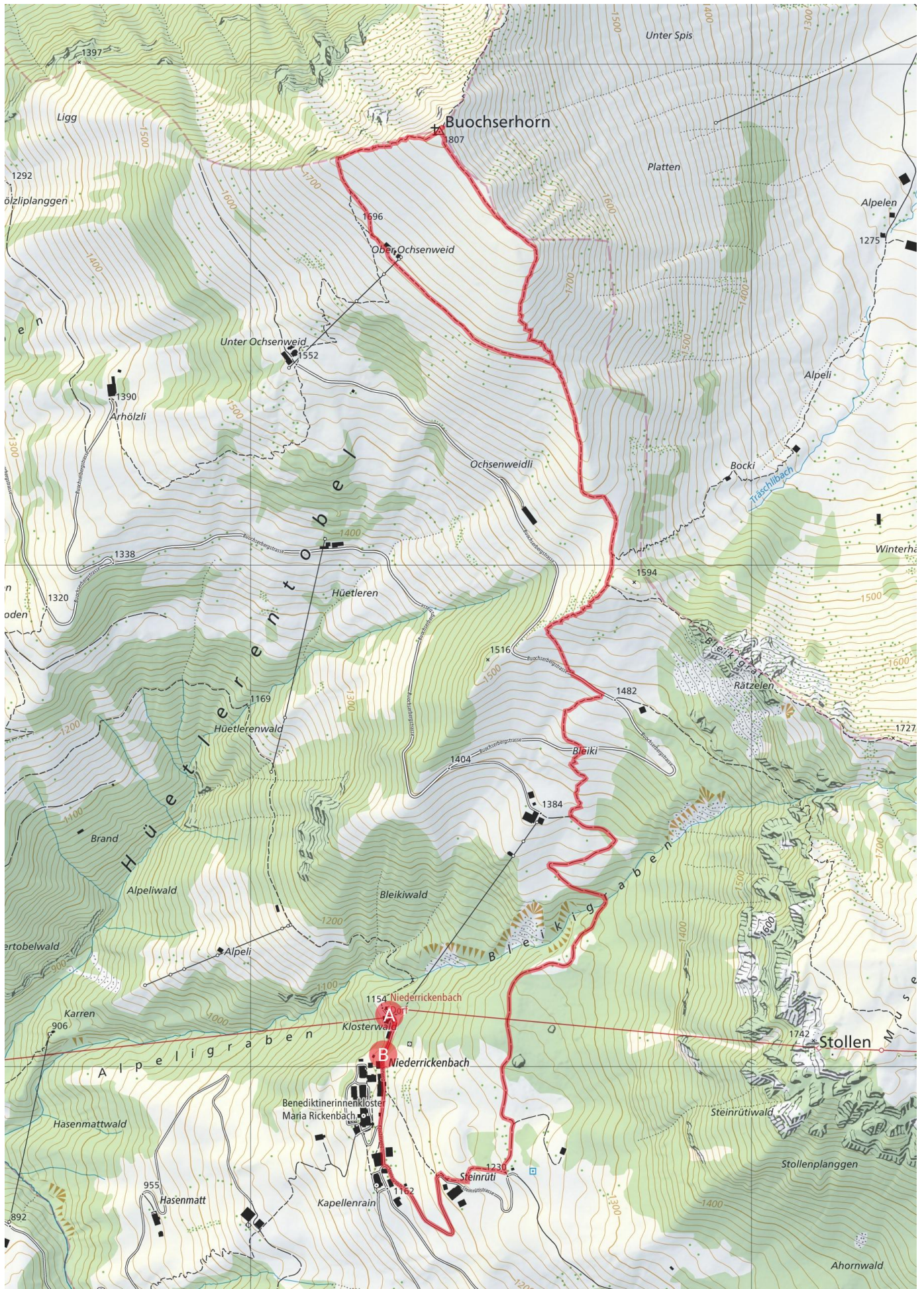
Der Ausgangspunkt unserer Wanderung, Niederrickenbach/Dorf, rühmt sich als Kraft-, Pilger- und Klosterort in ruhigem Berggebiet. Im Kloster sind nach wie vor Benediktinerinnen aktiv, sie stellen Tee und Salben mit Kräutern aus dem Klostergarten und den umliegenden Alpweiden her und verkaufen sie im Klosterladen. Auch eine Handweberei ist angesiedelt. Die Wanderung beginnt wenig steil durchs Dorf, kurz auf Hartbelag, meistens aber auf Natur-Wanderwegen. Nach der Querung des Bleikigraben und dem Passieren der Alpkäserei Bleiki wird es steiler und erst das letzte kurze Teilstück am Gipfelhang ist wieder flacher. Es ist ein Bergweg, rot-weiss markiert, manchmal etwas rauh, aber höchstens T2. Die Aussicht vom freistehenden Gipfel des Buochserhorn ist grossartig, Rundumsicht auf Vierwaldstättersee und auf die andere Seite mit Stanserhorn, Brisen und die Urner-Berge.

Angehörige und Freunde sind herzlich zum Mitwandern eingeladen.

Anmeldung per E-Mail (bevorzugt) oder tel. am Vortag 13 – 14 Uhr
Hans-Peter Schneider schneider-dittli@bluewin.ch


Auskunft über Durchführung auf PVETH-Homepage "Aktuell"

Nächste Veranstaltung: Donnerstag 5. Sept. 2024 Wanderung Stöcklichrüz



Geodaten © swisstopo
200m
Masstab 1:10'000

Partner
SchweizMobil:

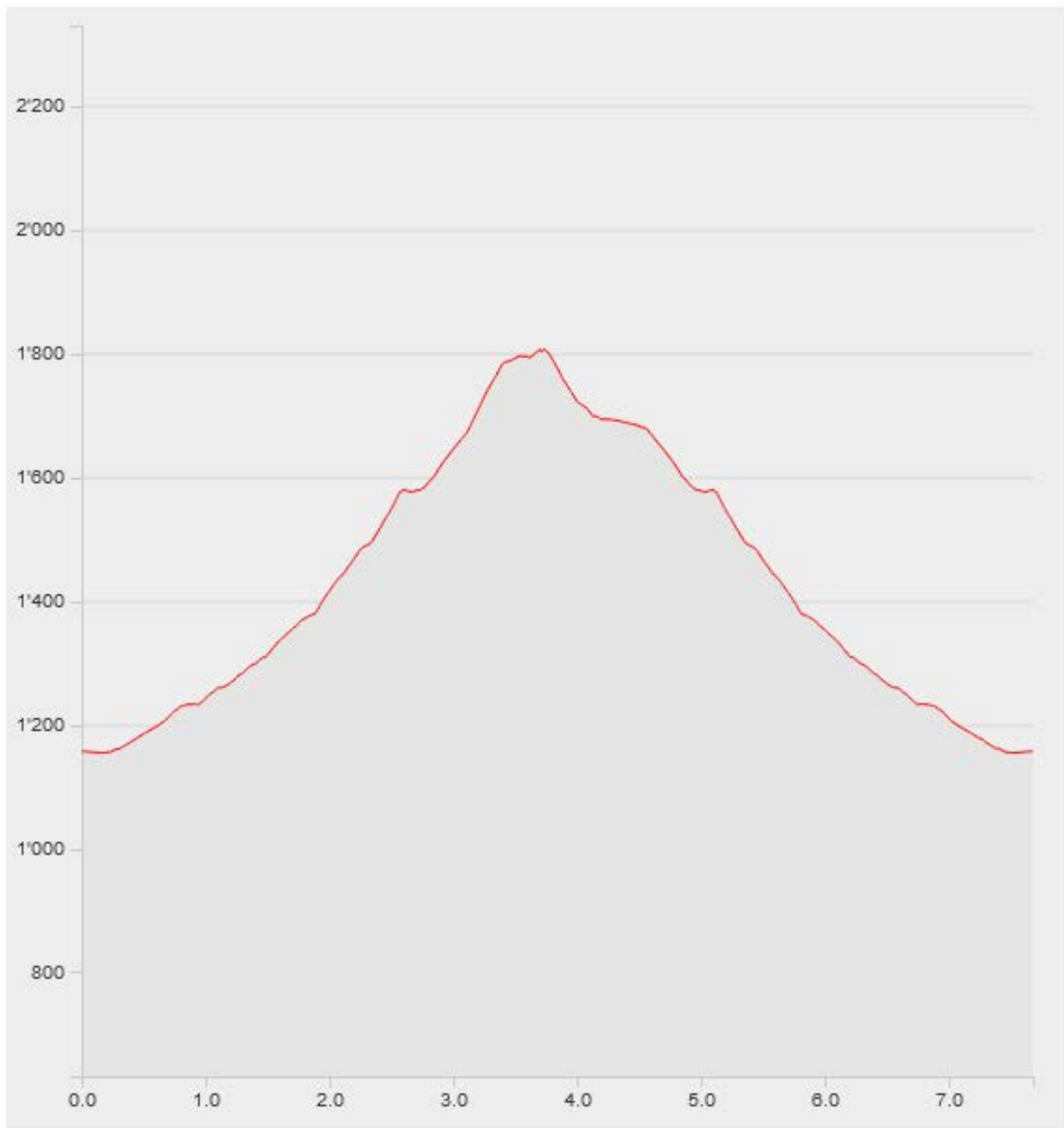
 Schweizerische Eidgenossenschaft
Confédération suisse
Confederazione Svizzera
Confederaziun svizra



Schweiz. 

Buochserhorn

11.06.2024



Länge 7.68 km

Min/max Höhe 1'155 m/1'806 m

Auf-/Abstiege 676 m/676 m

Wandern 3 h 20 min