

PVETH

Pensionierten Vereinigung
der ETH Zürich

Postfach, 8092 Zürich
www.pveth.ethz.ch



Wanderung Willerzell – Stöcklichrüz – Egg SZ

Donnerstag, 5. September 2024 (Verschiebedatum 12. September 2024)

- Wanderleitung:** Hans Huber, Co-Leiter Bruno Fritschi
- Programm:** Mit ÖV via Einsiedeln nach Willerzell, Wanderung zum Stöcklichrüz. Nach dem Picknick weiter zur Bushaltestelle Egg SZ. Mit Postauto nach Einsiedeln und Heimreise mit Bahn.
- Anforderung:** **mittel** (gemäss Richtlinien auf der Rückseite unseres Jahres-Programms)
Distanz **11km** bergauf **500m** bergab **514m** Zeit **3½ Std.** höchster Punkt **1'246m**
- Billett:** Löst jeder Teilnehmer selbst.
hin Wohnort – Willerzell, Kirche (ab Zürich HB ca. Fr. 11.40)
retour ab Egg SZ, Postplatz – Wohnort (nach Zürich HB ca. Fr. 11.40)
- Treffpunkt:** Zürich HB 07:30 Gleis 6 (beim Prellbock)
- Fahrplan:**
- | | | |
|----------------------|-------------|-----------------------------|
| Zürich ab | 07:43 Gl. 6 | S25 (Linthal) bis Wädenswil |
| Wädenswil ab | 08:10 Gl. 1 | S13 |
| Einsiedeln ab | 08:43 | Bus 552 (Egg SZ) |
| Willerzell Kirche an | 08:53 | |
- Rückfahrt:
- | | | |
|---------------------|---------|----------------------------|
| Egg SZ Postplatz ab | 15:05 | Bus 552 (Einsiedeln) |
| Einsiedeln ab: | (15:24) | 15:59 16:24 nach Wädenswil |
| Zürich HB an: | (16:17) | 16:48 17:17 |
- Ausrüstung:** Wanderschuhe, Schutzkleidung gegen Wind, Kälte und Sonne (Hut, Crème, Brille), Rucksack mit Picknick und Getränk.
- Verpflegung:** Startkaffee in Willerzell (Lokalität wird noch festgelegt)
Mittagessen: Picknick auf dem Stöcklichrüz (ohne Feuer).
Schlusstrunk in Einsiedeln
- Versicherung:** Ist Sache der Teilnehmer

Details Wanderung

Durch den Startkaffee gestärkt, nehmen wir nach ein paar Schritten in der Ebene den Aufstieg in Angriff. Die Mühe wird immer wieder durch die Aussicht auf den Sihlsee und die Berge belohnt. Nach einer Stunde nimmt die Steigung etwas ab. Nach 2 Stunden erreichen wir das Stöcklichrüz, unser Ziel. Die Stöcklichrüz-Hütte ist nur am Wochenende geöffnet, darum Picknick. Während dem Essen sehen wir auf den Zürichsee, den Greifensee und den Pfäffikersee.

Mit leichtem Gefälle erreichen wir in $\frac{3}{4}$ h das Restaurant Chörnlisegg. Vielleicht reicht es für eine kurze Einkehr (?). Für den weiteren Abstieg (leider auf Asphalt) nach Egg SZ benötigen wir nochmals $\frac{3}{4}$ Stunden.

Um 15:05 fährt unser Postauto, das möchten wir erreichen (nächste Abfahrt erst: 17:14).

Wer es nicht extrem eilig hat, kehrt in Einsiedeln ein, zum verdienten Schlusstrunk.

Wer es etwas strenger mag und Abwärtswandern liebt, kann auf eigene Faust über den Etzelpass zur Bus-Station Pfäffikon, Abzweigung Etzelpass marschieren. Ab Chörnlisegg ca. 1:20 h, ↓ 450m. Dort fährt alle 30 Minuten ein Bus nach Pfäffikon SZ.

Angehörige und Freunde sind herzlich zum Mitwandern eingeladen.

Anmeldung mit Angabe von Einsteigeort, ob Startkaffee und Gipfeli wenn möglich per e-mail an Hans Huber 3h@bluewin.ch

Information über Durchführung auf PVETH-Webseite: <https://pveth.ethz.ch/aktuell/>

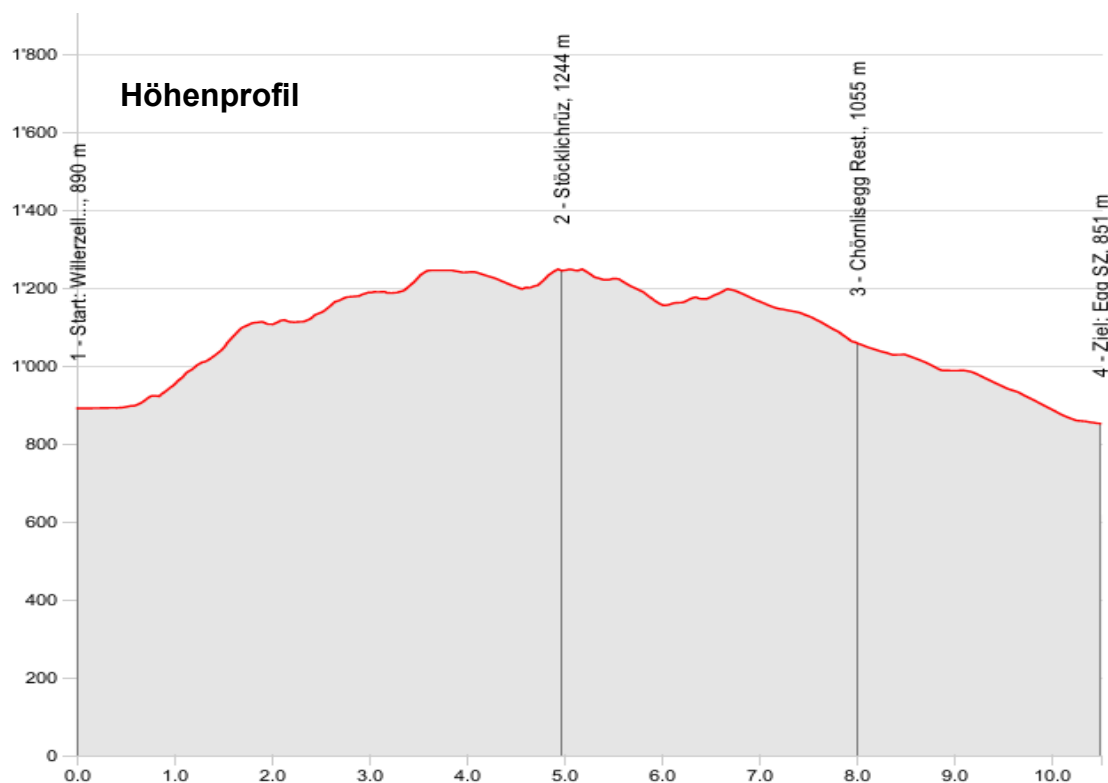
Auskunft und telefonische Anmeldung am Vortag 13 – 14 Uhr bei:

Hans Huber

3h@bluewin.ch

Bruno Fritschi

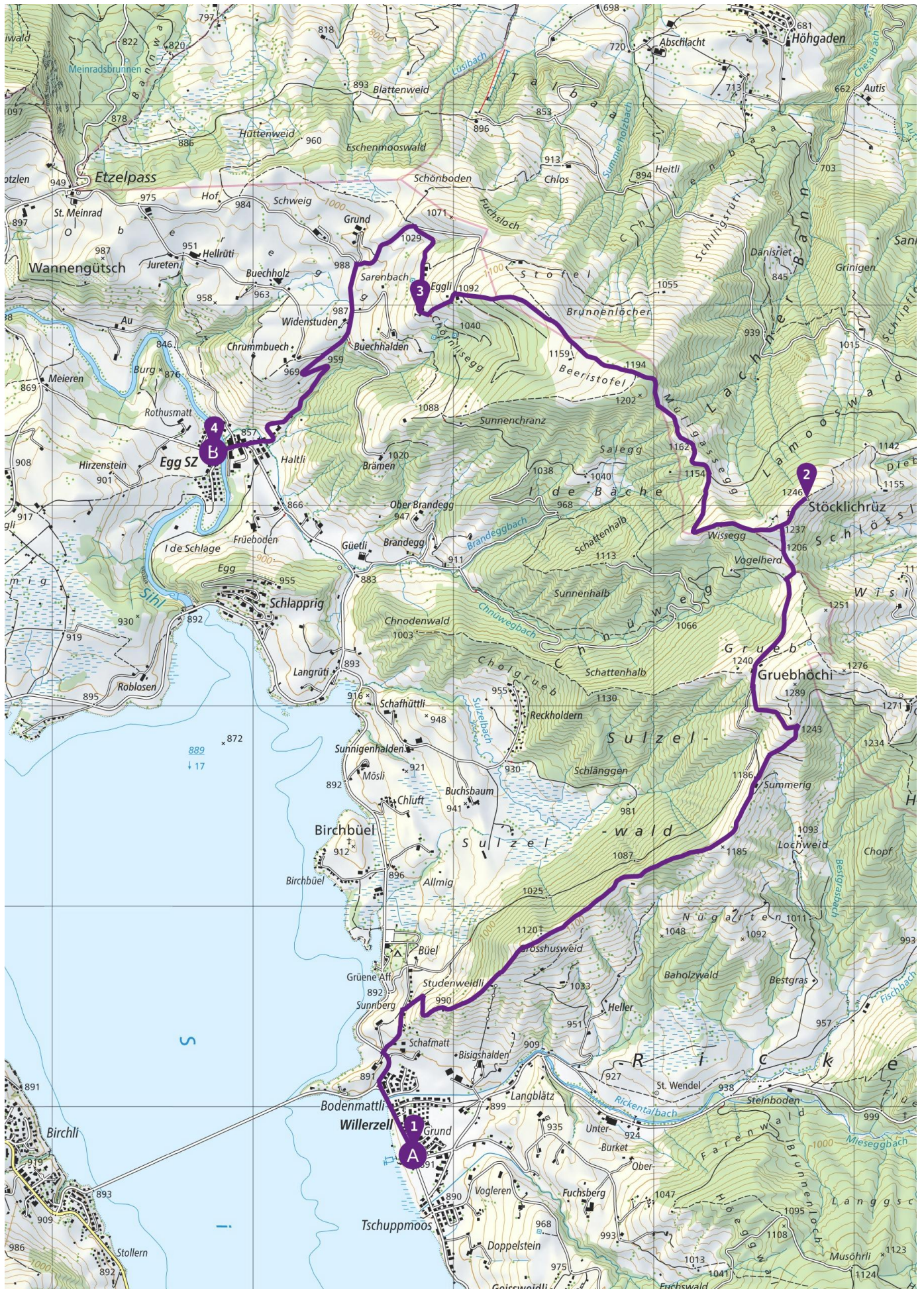
bfritschi@bluewin.ch



Länge	10.51 km	Min/max Höhe	851 m/1'247 m
Auf-/Abstiege	489 m/528 m	Wandern	3 h 12 min


Nächste Veranstaltung:

19.09.2024 Einsiedeln, Kloster – Vogelhård – Sihlsee mit HP. Schneider / U. Wenk



Geodaten © swisstopo
500m
Masstab 1:25'000

Partner
SchweizMobil:

 Schweizerische Eidgenossenschaft
Confédération suisse
Confederazione Svizzera
Confederaziun svizra



Schweiz. 